

جمهورية مصر العربية



رئاسة الجمهورية

الجريدة الرسمية

الثمن ١٢ جنيهاً

السنة	الصادر في ٧ جمادى الأولى سنة ١٤٤٤ هـ	العدد
الخامسة والستون	الموافق (أول ديسمبر سنة ٢٠٢٢ م)	٤٨

محتويات العدد :

رقم الصفحة

قرارات رئيس مجلس الوزراء

- قرار رقم ٣٨٧٤ لسنة ٢٠٢٢ باعتبار مشروع إنشاء عدد (٣) كبرى علوية
عند تقاطع طريق المنصورة - طلخا - شربين - دمياط الغربى
مع الطرق السطحية بمدينة شربين بنطاق محافظة الدقهلية من أعمال
المنفعة العامة ٣
- قرار رقم ٣٨٧٥ لسنة ٢٠٢٢ باعتبار مشروع إنشاء مركز تأهيل اجتماعى
بناحية سندبسط، مركز ومدينة زفتى ، محافظة الغربية ،
من أعمال المنفعة العامة ٢٢
- قرار رقم ٣٨٧٦ لسنة ٢٠٢٢ باعتبار مشروع إنشاء مركز تنمية أسرة وطفولة
بناحية سنباط - مركز ومدينة زفتى - محافظة الغربية من أعمال
المنفعة العامة ٣.
- قرار رقم ٣٨٧٧ لسنة ٢٠٢٢ باعتبار مشروع إنشاء عدد (٤) كبرى علوية
"الروضة - دميرة - عمار - تقاطع جمصة"، وعدد (٢) بوابة للسيطرة
الأمنية وتحصيل الرسوم "شرنقاش - زيان" ضمن مشروع تطوير طريق
المنصورة - جمصة "رافد جمصة" فى نطاق محافظتى الدقهلية ودمياط
من أعمال المنفعة العامة ٣٨

قرار رئيس مجلس الوزراء

رقم ٣٨٧٤ لسنة ٢٠٢٢

رئيس مجلس الوزراء

بعد الاطلاع على الدستور ؛

وعلى قانون نظام الإدارة المحلية الصادر بالقانون رقم ٤٣ لسنة ١٩٧٩ ولائحته التنفيذية ؛
وعلى القانون رقم ١٠ لسنة ١٩٩٠ بشأن نزع ملكية العقارات للمنفعة العامة
ولائحته التنفيذية ؛

وعلى قرار رئيس الجمهورية رقم ٢٧٩ لسنة ٢٠١٨ بالتفويض فى بعض الاختصاصات ؛
وبناءً على ما عرضه وزير النقل ؛

قرر :

(المادة الأولى)

يُعتبر من أعمال المنفعة العامة مشروع إنشاء عدد (٣) كبارى علوية عند تقاطع
طريق المنصورة - طلخا - شربين - دمياط الغربى مع الطرق السطحية بمدينة شربين
بنطاق محافظة الدقهلية .

(المادة الثانية)

يُستولى بطريق التنفيذ المباشر على الأراضى والعقارات اللازمة لتنفيذ المشروع
المشار إليه فى المادة السابقة ، والمبين موقعها ومساحتها وحدودها وأسماء ملاكها الظاهرين
بالمذكرة الإيضاحية والخرائط المساحية والكشوف المرفقة .

(المادة الثالثة)

يُنشر هذا القرار فى الجريدة الرسمية .

صدر برئاسة مجلس الوزراء فى ٤ ربيع الآخر سنة ١٤٤٤ هـ
(الموافق ٢٩ أكتوبر سنة ٢٠٢٢ م) .

رئيس مجلس الوزراء

دكتور / مصطفى كمال مدبولى

وزارة النقل

مذكرة إيضاحية

لقرار رئيس مجلس الوزراء

بشأن إضفاء صفة النفع العام على مشروع إنشاء عدد (٣) كبارى علوية

عند تقاطع طريق المنصورة - طلخا - شربين - دمياط الغربى

مع الطرق السطحية بمدينة شربين بنطاق محافظة الدقهلية

فى إطار خطة وزارة النقل ممثلة فى الهيئة العامة للطرق والكبارى لتطوير ورفع كفاءة شبكة الطرق الرئيسية على مستوى الجمهورية للحد من الحوادث والقضاء على التكدسات المرورية ومن ضمنها طريق المنصورة - طلخا - شربين - دمياط الغربى .

تتبع أثناء تنفيذ مشروع إنشاء عدد (٣) كبارى علوية عند تقاطع طريق المنصورة - طلخا - شربين - دمياط الغربى مع الطرق السطحية بمدينة شربين بنطاق محافظة الدقهلية وجود بعض الأراضى المطلوب نزع ملكيتها لصالح تنفيذ المشروع .

ورد تقرير استشارى الهيئة المصرية العامة للمساحة بخصوص تقدير القيمة المبدئية لتعويضات نزع الملكية للأراضى المتداخلة مع مسار المشروع والتي بلغت ٨٩,٢ مليون جنيه (مرفق رقم ١) .

مرفق طيه ما يلى :

عدد (٤) كشوف معتمدة من مديرية المساحة بالدقهلية ومهورة بخاتم شعار الجمهورية لأسماء الملاك الظاهرين للمساحات المطلوب نزع ملكيتها لصالح المشروع (مرفق رقم ٢) .

عدد (٣) خرائط مساحية بالتخطيط الإجمالى للمشروع (مرفق رقم ٣) .

وفى ضوء ما تقدم ، نتشرف بأن نرفق طيه مشروع قرار رئيس مجلس الوزراء بشأن الموافقة على إضفاء صفة النفع العام والاستيلاء بطريق التنفيذ المباشر على الأراضى اللازمة لتنفيذ مشروع إنشاء عدد (٣) كبارى علوية عند تقاطع طريق المنصورة - طلخا - شربين - دمياط الغربى مع الطرق السطحية بمدينة شربين بنطاق محافظة الدقهلية وذلك على النحو الموضح بهاليه .

وتفضلوا بقبول فائق الاحترام

وزير النقل

فريق / كامل عبد الهادى الوزير



١٥ روج ٣٨٧ ك.س.س

كشفت حصر الاحواض والزممات المتداخلة بالمشروع
تطوير ثلاثة كباري بمدينة شربين

للقهايه

مركز شربين

مدينة شربين

ملاحظات	المسطح			اسم الحوض ورقمه
	ف	ط	ن	
	---	٢	١٢	حوض الساحل ٤٣
	---	٧	١٠	حوض شمس ٢٠
	---	٧	٢	حوض عز الدين ١٦
	---	١	١٠	حوض سواقي العرب ١٣
	---	١	١٦	حوض الجمعة ١٩
	---	١٦	---	حوض ساقية سلطان ٢٥
	---	٢	١٢	حوض البستان ٢٤
	---	١	---	حوض عبد المحسن ٢٤
	---	١٥	٢	حوض ساقية حموده ٢١
	---	١١	٨	حوض عبد الهادي ١٤
	٢	١٨	---	



رئيس القسم

المشروعات

رئيس
مودة طريف
رئيس اللجنة
١٤
ملاوي

at

⑤


كشف جسر أسماء الملاك الظاهرين
بالمشروع تطوير ثلاثة كباري بمدينة شربين

مدينة شربين مركز شربين الدقهلية

ملاحظات	اسم المالك	رقم القلمحه	اسم الحوض ورقمه
		رمزيه	
	العشري فوده النديوسي	١	حوض عبد الهادي نمره ١٤
	جمال الد سواتي فوده	٢	
	حليم فوده النديوسي	٣	
	السيد طاهر فوده	٤	
	عبد الرؤوف النديوسي	٥	
	محمد رضا عبد الحميد	٦	
	احمد ابراهيم طبل	٧	
	السيد محمد يوسف	٨	
	محمد رضا عبد الحميد	٩	
	السيد البربري	١٠	
	محمد عبد الفتحي حمزه	١١	
	السيد مطاوع	١٢	
	جاسر عبد الحميد محمد	١٣	
	منصور محمد	١٤	
	ورثه السيد عزام محمود حسن	١	حوض الساحل نمره ٤٣
	هويده شمس محمود حسن	٢	
	حسن نجم	٣	
	فؤاد حمزه عطيه	٤	
	المتولي ركب + احمد ركب	٥	


مدير عام التخطيط الحضري والبنية التحتية
٢٠٢٢


رئيس القسم

المشروعات


ليتمتع
صورة طبق الاصل
رئيس القسم
١٥
ملف مامب صالح


(١٣)

كشف جسر أسماء الملاك الظاهرين

بالمشروع تطوير ثلاثة كباري بمدينة شربين

مدينة شربين مركز شربين الدقهلية

ملاحظات	اسم المالك	رقم القطعة	اسم الحوض ورقمه
		رمزيه	
	جمال منكره	١	حوض سواقي العرب ١٢
	عبدالله بنر	٢	
	محلج كطن	١	حوض الجمعة ١٩
	مترسه تاتوي	١	حوض البستان ٢٤
	مشروع مياه الشرب +موقف سيارات	١	حوض سابقه سلطان ٢٥
	مديرية الزراعة	١	حوض عبد المحسن ٣٤
	مستشفى	١	حوض سابقه حموده ٢١
	مسجد بمسطح ٢٧٠ م	٢	
	غرفه بمسطح ٣٠ م	٣	



رئيس القسم

المشروعات

مودة محمد احمد
رئيسه العامة للمركز
١٥
ملوك كشف صالح

at

٤

كشف جسر أسماء الملاك الظاهرين
بالمشروع تطوير ثلاثة كباري بمدينة شربين

التقنيه

مركز شربين

مدينة شربين

ملاحظات	اسم المالك	رقم القطعه	اسم الحوض ورقمه
		رمزيه	
	ورثه/ رمضان المتولي الخوري	١	حوض عز الدين نمره ١٦
	اسماعيل عبد العزيز رجب	٢	
	السيد ابو العنين حوريه	٣	
	محمد عبدالله السيد	٤	
	حسن ابراهيم التسوكي	٥	
	محمد عبدالله يوسف	٦	
	محمد ابو العنين حوريه	٧	
	مصطفى عبد القادر حوريه	٨	
	محمد حمدي مصطفى سمك	٩	
	محمد رضا يوسف	١٠	
منزل ثلاث اناوار ومنازلين حورين سور سور	ابراهيم محمود عبد الهادي	١	حوض شمس نمره ٢٠
	عبد المنعم علي عوف	٢	
	علي علي الجردلي	٣	
	حسين نجم	٤	
		معهد فتيات شربين	٥
		مدرسه الثانوية للهدات	٦
		مجلس مدينة شربين	٧
		وداد محمد علي عرفه	٨
		صبري الجريدي	٩
		شركه المصطفى جروب	١٠

المشروعات

رئيس القسم



بلوف ناصر صالح



الهيئة العامة
لحصر الأراضي
في جمهورية مصر
العربية

مركز: شربين

محافظة: الدقهية

بموجب مرسوم رقم ١٠٠٠ لسنة ٢٠٢٢

٢٠٢٢

(٢)

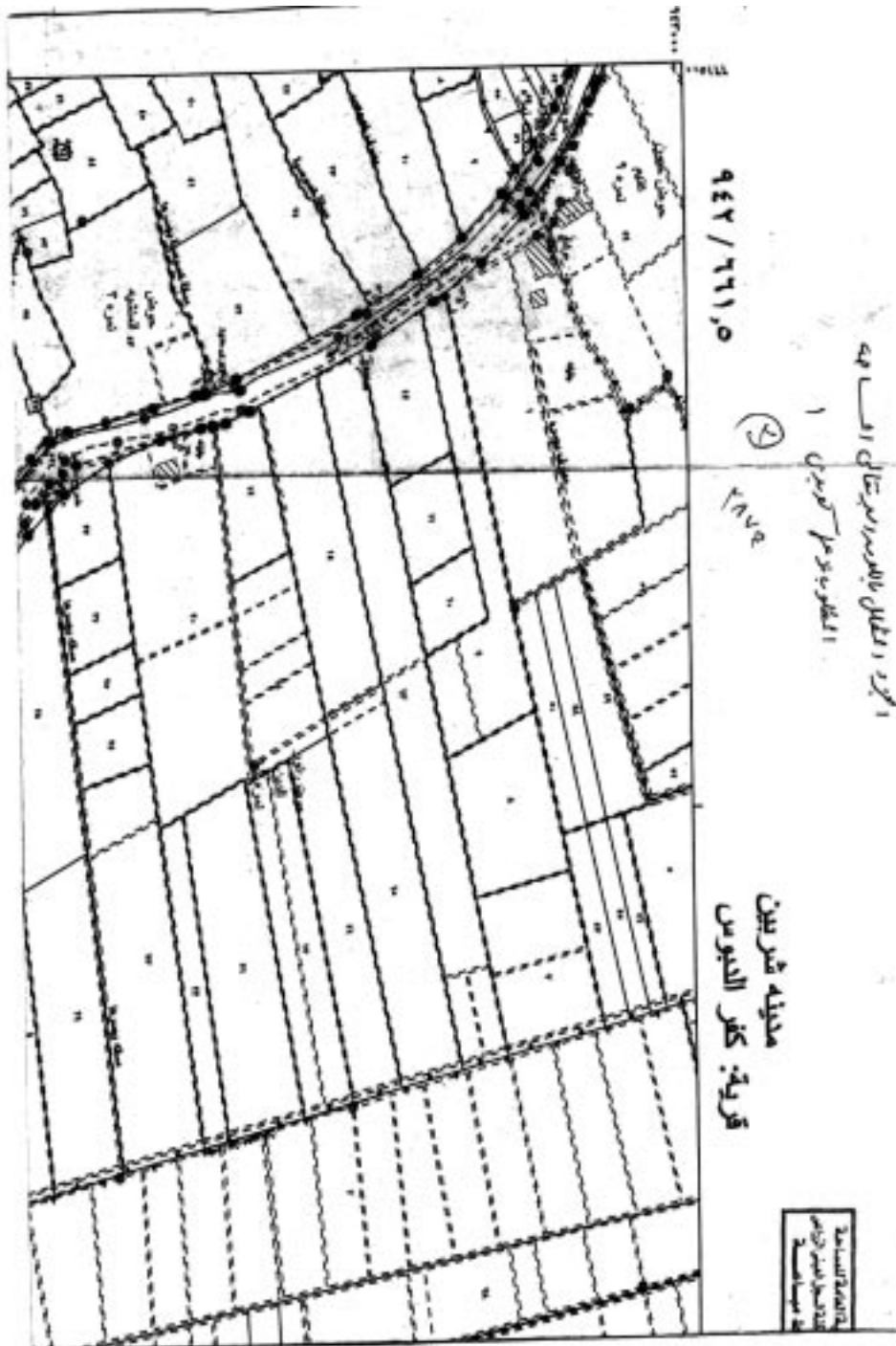
وزارة الموارد المائية والري
الهيئة المصرية العامة للمساحة

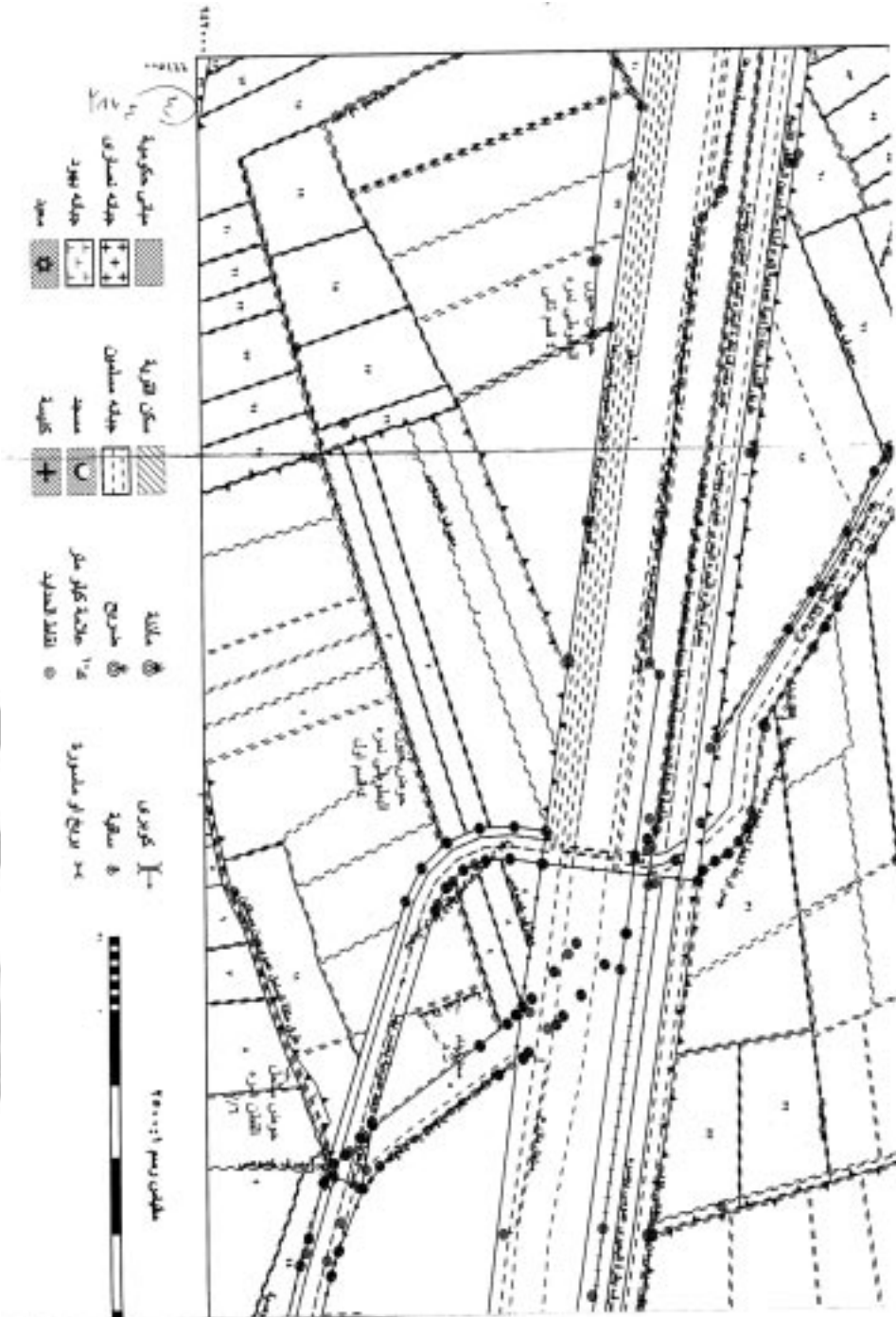


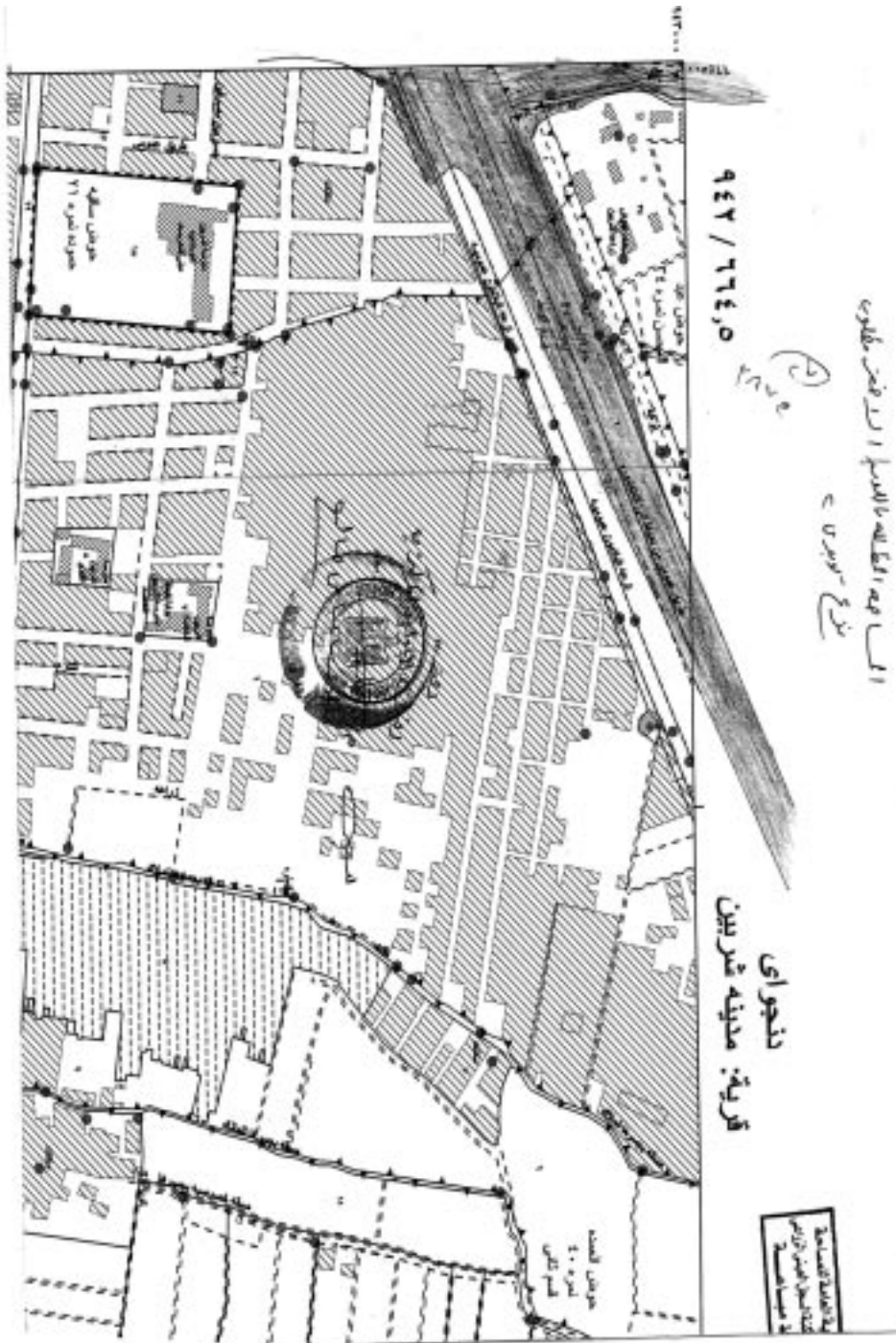
EGYPTIAN SURVEY AUTHORITY

خريطة رقم: ٤٤٢ / ٦٦٦ ص

تاريخ النسخ: ٢٠٢٢/٠٩/١٨







قرار رئيس مجلس الوزراء رقم ٣٨٧٥ لسنة ٢٠٢٢

رئيس مجلس الوزراء

بعد الاطلاع على الدستور ؛

وعلى قانون نظام الإدارة المحلية الصادر بالقانون رقم ٤٣ لسنة ١٩٧٩ ولائحته التنفيذية ؛
وعلى القانون رقم ١٠ لسنة ١٩٩٠ بشأن نزع ملكية العقارات للمنفعة العامة
ولائحته التنفيذية ؛

وعلى قرار رئيس الجمهورية رقم ٢٧٩ لسنة ٢٠١٨ بالتفويض فى بعض الاختصاصات ؛
وعلى قرار مجلس الوزراء رقم ٥٥ لسنة ٢٠٢٢ بشأن إضافة أغراض إقامة مراكز تنمية
الأسرة والطفولة الحكومية ومجمعات الخدمات الحكومية ومراكز الخدمات الزراعية والبيطرية
الحكومية ومراكز الشباب الحكومية والملاعب الملحقة بها وغيرها من المشروعات الحكومية
ذات النفع العام التى تدخل ضمن البرنامج القومى لتطوير الريف المصرى "حياة كريمة"
إلى أعمال المنفعة العامة ؛
وبناءً على ما عرضه وزير التنمية المحلية ؛

قرر :

(المادة الأولى)

يُعتبر من أعمال المنفعة العامة مشروع إنشاء مركز تأهيل اجتماعى بناحية سندبسط،
مركز ومدينة زفتى ، محافظة الغربية ، والواقع ضمن القطعة رقم (١٩١ من ٣١ أصلية)
بحوض ساقية شغيب نمرة (١٣) بمسطح (١٧) قيراط و(١٦) سهم تقريباً بما يعادل ٢٣٠٩٨ م^٢ .

(المادة الثانية)

يُستولى بطريق التنفيذ المباشر على الأرض اللازمة لتنفيذ المشروع المشار إليه فى
المادة السابقة ، والمبين موقعها وحدودها وأسماء ملاكها الظاهرين بالمذكرة الإيضاحية
والخريطة المساحية والكشف المرفقين .

(المادة الثالثة)

ينشر هذا القرار فى الجريدة الرسمية .

صدر برئاسة مجلس الوزراء فى ٤ ربيع الآخر سنة ١٤٤٤ هـ
(الموافق ٢٩ أكتوبر سنة ٢٠٢٢ م) .

رئيس مجلس الوزراء

دكتور / مصطفى كمال مديولى

وزارة التنمية المحلية

مذكرة إيضاحية

لمشروع قرار رئيس مجلس الوزراء

رقم ٣٨٧٥ لسنة ٢٠٢٢

فى إطار مبادرة فخامة السيد رئيس الجمهورية "حياة كريمة" التى تستهدف تنمية وتطوير القرى المصرية لتقديم الخدمات لجماهير المواطنين والارتقاء بالبنية التحتية وتمكين المواطنين اقتصادياً واجتماعياً .

ورد كتاب محافظة الغربية رقم ١٤٩٢ المؤرخ ٢٤/٥/٢٠٢٢ مرفقاً به مذكرة إيضاحية تتضمن طلب المحافظة تقرير صفة النفع العام لقطعة الأرض الزراعية بمساحة (١٧ ط، ١٦ س تقريباً ما يعادل ٢٣٠٩٨ م^٢) الكائنة بناحية سندبسط بحوض ساقية شغيب نمرة ١٣ بالقطعة رقم ١٩١ من ٣١ أصلية التابعة لمركز ومدينة زفتى ، بمحافظة الغربية ، والمملوكة للمواطنين الوارد أسمائهم بكشف الملاك الظاهرين والاستيلاء عليها بطريق التنفيذ المباشر ، وذلك لإقامة مركز تأهيل اجتماعى لصالح المبادرة الرئاسية حياة كريمة .

حيث الثابت من مذكرة محافظة الغربية أنه قامت لجنة تشمين الأراضي بالهيئة العامة للمساحة بتقدير قيمة التعويض المبدئى لإقامة هذا المشروع بمبلغ ٥٨٥٠٠٠٠٠ جنيهه (فقط وقدره خمسة مليون وثمانمائة وخمسون ألف جنيهه لا غير) .

حيث الثابت أنه أرفق بالأوراق كشف يتضمن أسماء الملاك الظاهرين لقطعة الأرض المطلوب إضفاء صفة النفع العام عليها ، والاستيلاء عليها بطريق التنفيذ المباشر .

حيث الثابت أنه أرفق بالأوراق مخطط إجمالى بالمشروع المطلوب إقامته .

ولما كان مشروع إقامة مركز تأهيل اجتماعى بمحافظة الغربية لصالح المبادرة الرئاسية لحياة كريمة يُعد من أعمال المنفعة العامة - الأمر الذى يتطلب تقرير صفة المنفعة العامة له والاستيلاء بطريق التنفيذ المباشر على الأراضى اللازمة لتنفيذه .

لذلك وإعمالاً لأحكام القانون رقم ٤٣ لسنة ١٩٧٩ بشأن نظام الإدارة المحلية والقوانين المعدلة له ولائحته التنفيذية والقانون رقم ١٠ لسنة ١٩٩٠ وتعديلاته بشأن نزع ملكية العقارات للمنفعة العامة ولائحته التنفيذية .

فقد أعد مشروع القرار المرافق .

برجاء - فى حالة الموافقة - التوجيه بإصداره .

وزير التنمية المحلية

لواء/ محمود شعراوى



٣٨٧٥/٢٠٢٢

الإدارة العامة للمساحة بالغربية
مكتب المراجعة والمسائلالموضوع بخصوص الأرض المطلوب نزع ملكيتها لإقامة
مشروع مركز تأهيل اجتماعي بالاضافة الى شارع امام
المجمع الزراعي بناحية سنديسط م/ زفتىالمسيد / السكرتير عام المساعد لمحافظة الغربية
نحيه طيبه وبعد
كشف الملاك الظاهرين

نوع التعامل	المسطح بالمتر المربع	المسطح			اسم الملاك الظاهرين	الحو ض	رقم القطعة	التسمية	المركز	المحافظة
		ف	ط	من						
ارض زراعية	٢٠٩٨	٠٠	١٧	١٦	١/ وريثة / سنية محمد نصار عنها مصطفى عبد الخالق صلاح الوشاحي ٢/ ياسر احمد فوزى بكر	ساقية شغيب نمرة ١٣	ضمن ١٩١ من ٣١ اصلية	سنديسط	زفتى	الغربية

ملحوظة / المسطح المذكور عالية يشمل المبنى والشوارع والشارع الغربى امام
المجمع الزراعى طبقا لارشاد بالطبيعة وطبقا للكروكي الوارد من المحافظة

مدير عام المساحة بالغربية

رئيس المكتب

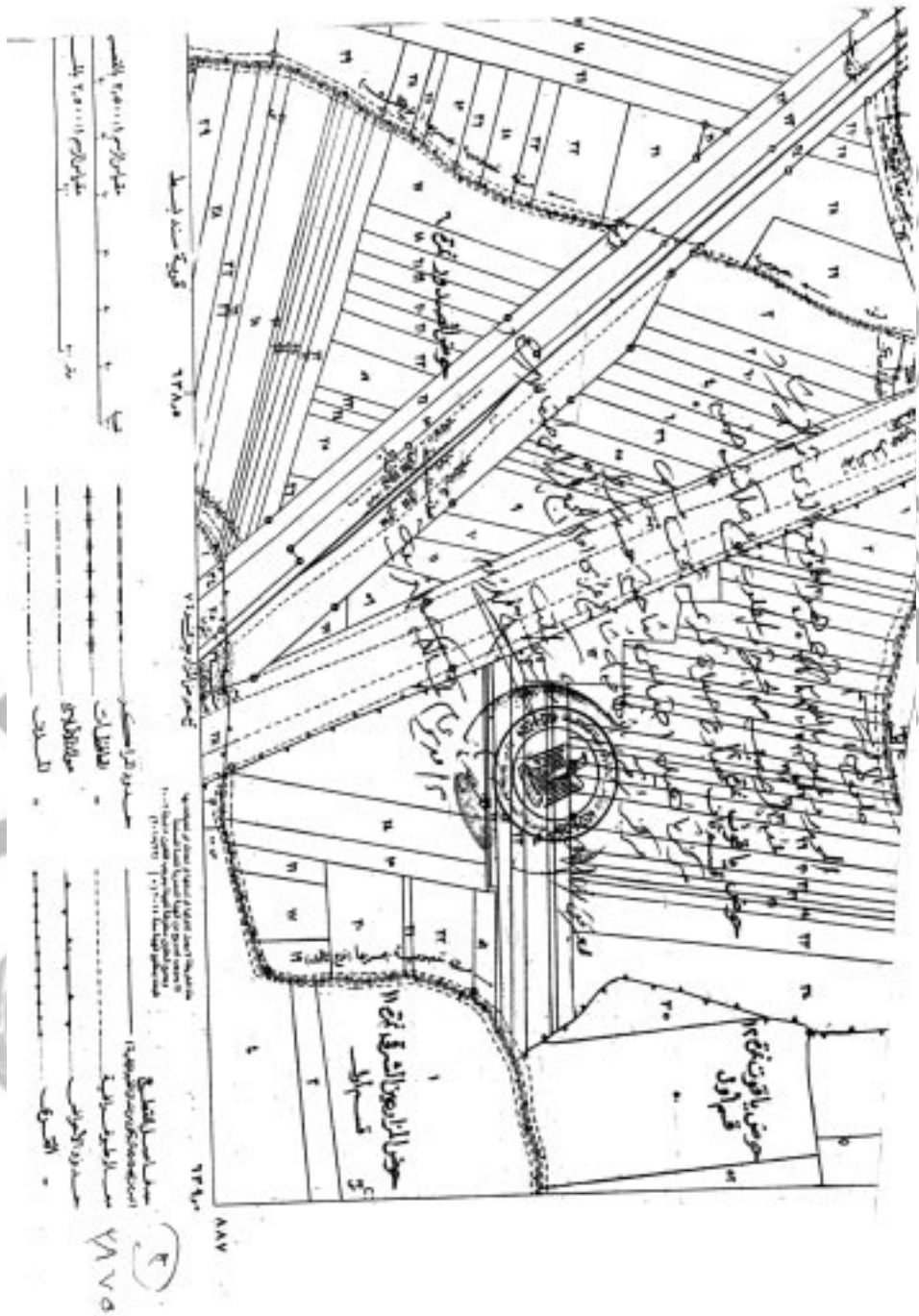
محمد حجازي

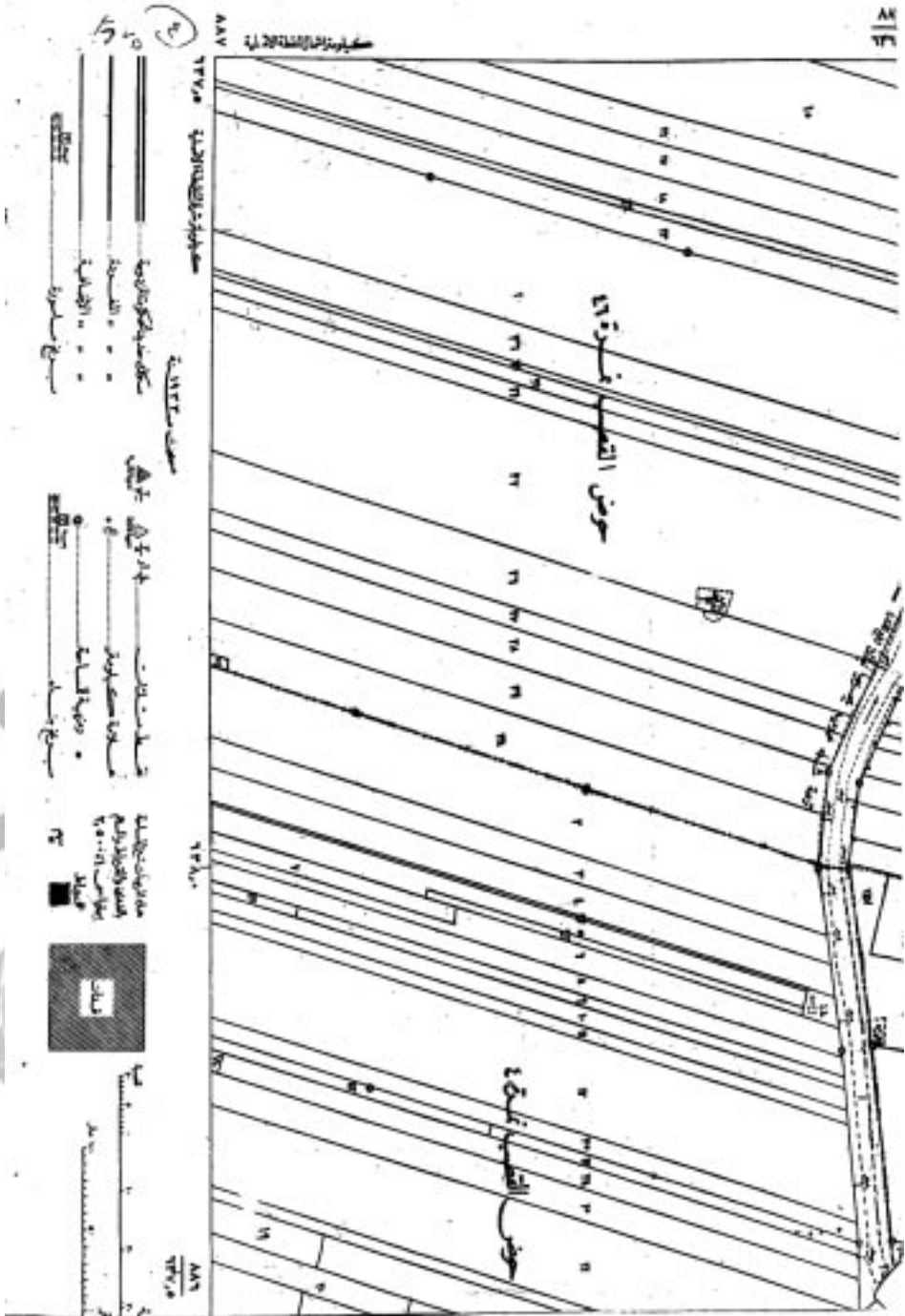


بمعرفة

مدير المكتب

٢-٢
٢١٧٥





قرار رئيس مجلس الوزراء رقم ٣٨٧٦ لسنة ٢٠٢٢

رئيس مجلس الوزراء

بعد الاطلاع على الدستور ؛

وعلى قانون نظام الإدارة المحلية الصادر بالقانون رقم ٤٣ لسنة ١٩٧٩ ولائحته التنفيذية ؛

وعلى القانون رقم ١٠ لسنة ١٩٩٠ بشأن نزع ملكية العقارات للمنفعة العامة ولائحته التنفيذية ؛

وعلى قرار رئيس الجمهورية رقم ٢٧٩ لسنة ٢٠١٨ بالتفويض فى بعض الاختصاصات ؛
وعلى قرار مجلس الوزراء رقم ٥٥ لسنة ٢٠٢٢ بشأن إضافة أغراض إقامة مراكز تنمية الأسرة والطفولة الحكومية ومجمعات الخدمات الحكومية ومراكز الخدمات الزراعية والبيطرية الحكومية ومراكز الشباب الحكومية والملاعب الملحقة بها وغيرها من المشروعات الحكومية ذات النفع العام التى تدخل ضمن البرنامج القومى لتطوير الريف المصرى "حياة كريمة" إلى أعمال المنفعة العامة ؛
وبناءً على ما عرضه وزير التنمية المحلية ؛

قرر :

(المادة الأولى)

يُعتبر من أعمال المنفعة العامة مشروع إنشاء مركز تنمية أسرة وطفولة بناحية سباط - مركز ومدينة زفتى - محافظة الغربية، والواقع بالقطع أرقام (٢٧٣، ٢٩٦، ٢٩٨، ٢٩٢، ٢٧٦، ٣٠٩، ٣٠٧، ٣٠٨، ٣٠٣، ٣٠٠، ٣٠٤، ٣٠٢، ٢٥٤) بحوض المسالمة فقرة (١٦)، بمسطح (١٣٨٩م٢)، وذلك لصالح وزارة التضامن الاجتماعى .

(المادة الثانية)

يُستولى بطريق التنفيذ المباشر على الأراضى اللازمة لتنفيذ المشروع المشار إليه فى المادة السابقة ، والمبين موقعها وحدودها وأسماء ملاكها الظاهرين بالمذكرة الإيضاحية والخريطة المساحية والكشف المرفقين .

(المادة الثالثة)

ينشر هذا القرار فى الجريدة الرسمية .

صدر برئاسة مجلس الوزراء فى ٤ ربيع الآخر سنة ١٤٤٤ هـ
(الموافق ٢٩ أكتوبر سنة ٢٠٢٢ م) .

رئيس مجلس الوزراء

دكتور / مصطفى كمال مدبولى

وزارة التنمية المحلية

مذكرة إيضاحية

لمشروع قرار رئيس مجلس الوزراء

رقم ٣٨٧٦ لسنة ٢٠٢٢

أتشرف بعرض الآتى :

فى إطار مبادرة فخامة السيد رئيس الجمهورية "حياة كريمة" التى تستهدف تنمية الريف المصرى ، والارتقاء بالبنية التحتية وتمكين المواطنين اقتصادياً واجتماعياً .

طلبت محافظة الغربية بكتابها رقم ٦١٧ المؤرخ ٢٠٢٢/٣/٧ الموافقة على استصدار قرار بإضفاء صفة النفع العام لقطعة أرض مملوكة للأهالى مساحتها ٢م١٣٨٩ بناحية سنباط، حوض المسالمة نمرة (١٦) ، قطع أرقام (٢٧٣/٢٩٦/٢٩٨/٢٩٢/٢٧٦/٣٠٩/٣٠٧/٣٠٨/٣٠٣/٣٠٠/٣٠٤/٣٠٢/٢٥٤) ، التابعة لمركز ومدينة زفتى بمحافظة الغربية ، والاستيلاء عليها بطريق التنفيذ المباشر، لصالح وزارة التضامن الاجتماعى، لإنشاء مركز تنمية أسرة وطفولة عليها .

أرفق بكتاب المحافظة المشار إليه مذكرة موضح بها قيمة التعويض المبدئى المعد بمعرفة لجنة تميم الأراضى بالهيئة العامة للمساحة بقيمة ١٠٣١٠٠٠٠ (عشرة ملايين وثلاثمائة وعشرة آلاف جنيه مصرى) .

حيث أرفق رسم تخطيطى للمشروع المشار إليه ، وكذا كشف بأسماء الملاك الظاهرين لقطعة الأرض سألقة البيان .

ولما كان مشروع إنشاء مركز تنمية أسرة وطفولة، لصالح وزارة التضامن الاجتماعى، بناحية سنباط ، التابعة لمركز ومدينة زفتى بمحافظة الغربية ، يحقق نفعاً عاماً لأهالى المحافظة الأمر الذى يتطلب استصدار القرار اللازم بتقرير هذه الصفة له والاستيلاء بطريق التنفيذ المباشر على الأراضى اللازمة لتنفيذه .

لذلك .. وإعمالاً لأحكام قانون نظام الإدارة المحلية الصادر بالقانون رقم ٤٣ لسنة ١٩٧٩ والقوانين المعدلة له ولائحته التنفيذية والقانون رقم ١٠ لسنة ١٩٩٠ بشأن نزع ملكية العقارات للمنفعة العامة ولائحته التنفيذية .

فقد أعد مشروع القرار المرافق .

برجاء - فى حالة الموافقة - التوجيه بإصداره .

وزير التنمية المحلية

لواء/ محمود شعراوى



٢٠٢٢/١٢/٠١

الإدارة العامة للمساحة بالغربية
مكتب المراجعة والمسائلالموضوع بخصوص الأرض المطلوب نزع ملكيتها لإقامة
مشروع وحدة تنمية الأسرة ضمن مبادرة حياة كريمة بلتحية
سباطم/م/زقني

السيد / السكرتير عام المساعد لمحافظة الغربية

تحية طيبة وبعد
كشف الملاك الظاهرين

نوع التعامل	المساح بالمتر المربع	المساح			اسم المالك الظاهرين	الحوض	رقم القطعة	التحلية	البلد	المحافظة	٤	
		ف	ط	س								
ارض قضاء محافظة بسور	٧٠٨٧٠	٠٠	٠٤	٠١	يحي عبدالمحسن المشد - أليس عبدالمحسن المشد	المساحة نمرة ١٦	-٢٧٣ -٢٩٦ -٢٩٨ -٢٩٢ ٢٧٦	سباطم	زقني	الغربية	١	
	٦٠٦٦٠	٠٠	٠٣	١١	ورثة سعد سلامة حرجس - سعد سلامة عبد السيد		-٣٠٩ -٣٠٧ -٣٠٨ -٣٠٢ -٣٠٠ -٣٠٤ ٣٠٢					٢
	٧٣٧٠	٠٠	٠٠	١٠	مشروع رقم ٤١ طرق		٢٥٤					



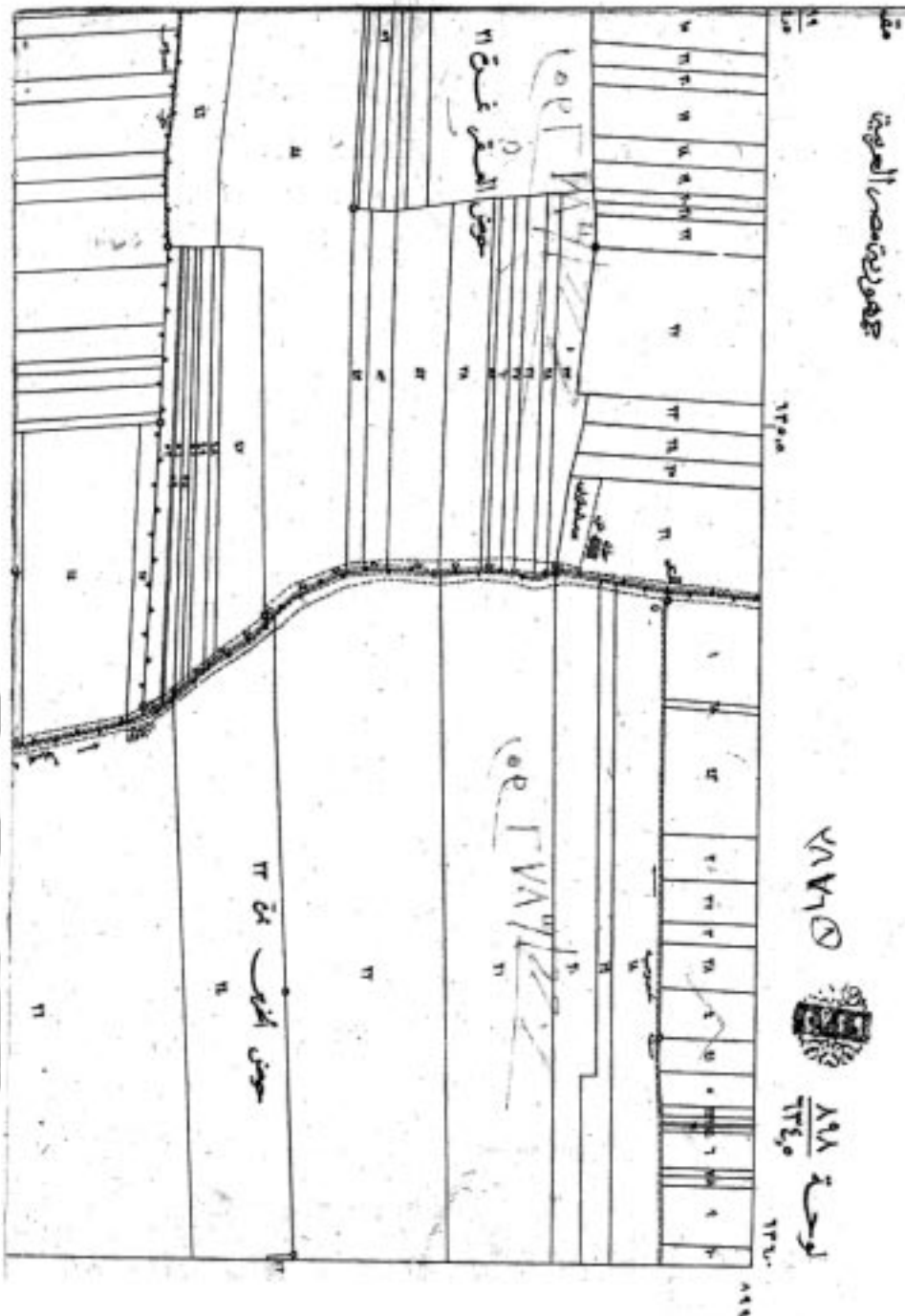
يتمتع
مدير عام المساحة بالغربية

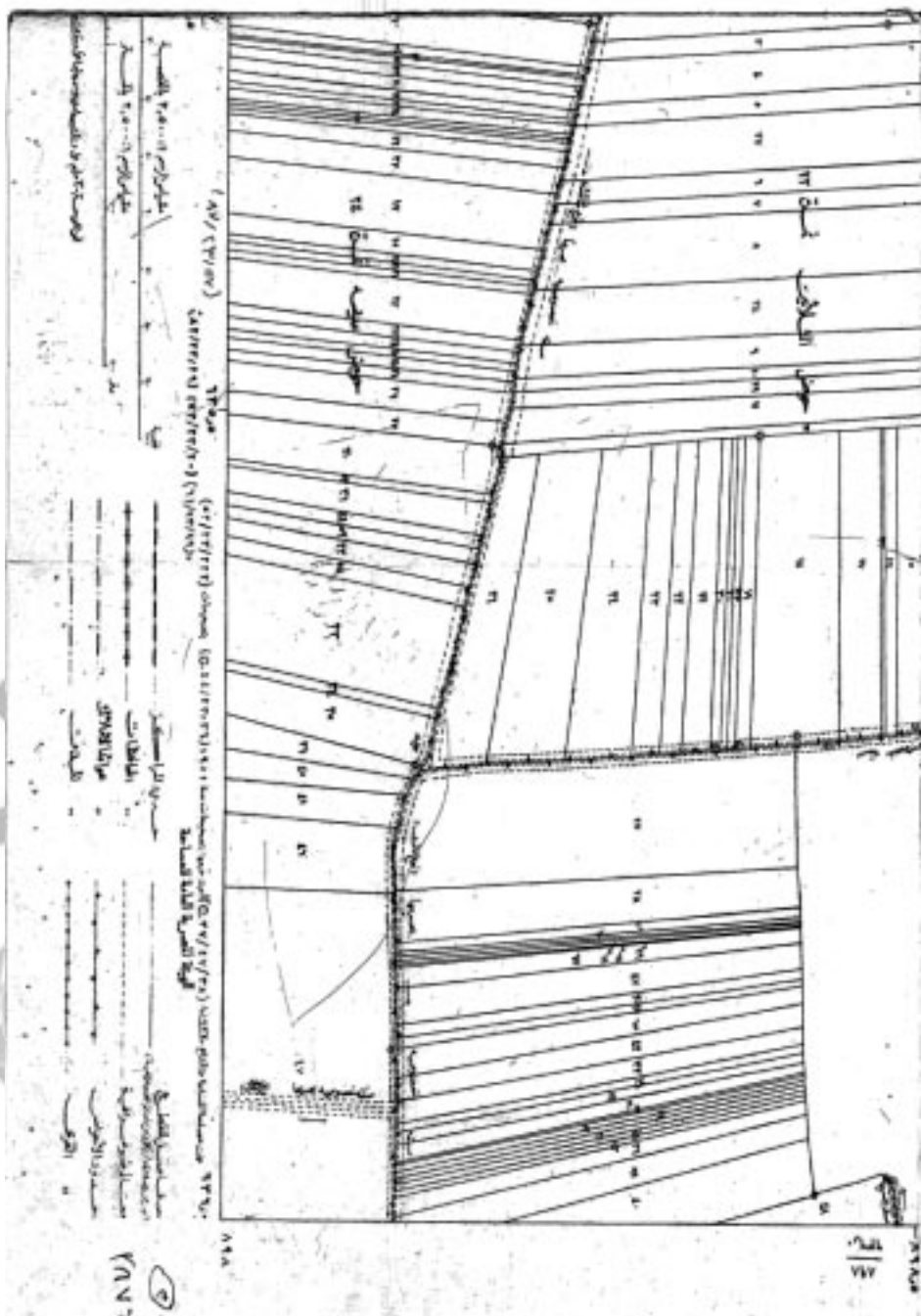
وكيل القسم


رئيس المكتب

التقدم بالعمل

٤-٤
٢٨٧٦







الجمهورية العربية السورية
 وزارة التخطيط
 المديرية العامة للإحصاء
 المديرية العامة للتسجيل
 المديرية العامة للمخارطة

قرار رئيس مجلس الوزراء

رقم ٣٨٧٧ لسنة ٢٠٢٢

رئيس مجلس الوزراء

بعد الاطلاع على الدستور ؛

وعلى قانون نظام الإدارة المحلية الصادر بالقانون رقم ٤٣ لسنة ١٩٧٩ ولائحته التنفيذية ؛

وعلى القانون رقم ١٠ لسنة ١٩٩٠ بشأن نزع ملكية العقارات للمنفعة العامة

ولائحته التنفيذية ؛

وعلى قرار رئيس الجمهورية رقم ٢٧٩ لسنة ٢٠١٨ بالتفويض فى بعض الاختصاصات ؛

وبناءً على ما عرضه وزير النقل ؛

قرر :

(المادة الأولى)

يُعتبر من أعمال المنفعة العامة مشروع إنشاء عدد (٤) كبارى علوية "الروضة - دميرة - عمار - تقاطع جمصة" ، وعدد (٢) بوابة للسيطرة الأمنية وتحصيل الرسوم "شرنقاش - زيان" ضمن مشروع تطوير طريق المنصورة - جمصة "رافد جمصة" فى نطاق محافظتى الدقهلية ودمياط .

(المادة الثانية)

يُستولى بطريق التنفيذ المباشر على الأراضى اللازمة لتنفيذ المشروع المشار إليه فى المادة السابقة ، والمبين موقعها ومساحتها وحدودها وأسماء ملاكها الظاهرين بالمذكرة الإيضاحية والخرائط المساحية والكشوف المرفقة .

(المادة الثالثة)

يُنشر هذا القرار فى الجريدة الرسمية .

صدر برئاسة مجلس الوزراء فى ٤ ربيع الآخر سنة ١٤٤٤ هـ

(الموافق ٢٩ أكتوبر سنة ٢٠٢٢ م) .

رئيس مجلس الوزراء

دكتور/ مصطفى كمال مديولى



وزارة النقل

مذكرة إيضاحية

لقرار رئيس مجلس الوزراء

بشأن إضفاء صفة النفع العام على مشروع إنشاء عدد (٤) كبارى علوية

وعدد (٢) بوابة للسيطرة الأمنية وتحصيل الرسوم

ضمن مشروع تطوير طريق المنصورة - جمصة «رافد جمصة»

فى إطار خطة وزارة النقل ممثلة فى الهيئة العامة للطرق والكبارى لتطوير ورفع كفاءة شبكة الطرق الرئيسية على مستوى الجمهورية للحد من الحوادث والقضاء على التكدسات المرورية ومن ضمنها طريق المنصورة - جمصة (رافد جمصة) .

تبين أثناء تنفيذ إنشاء عدد (٤) كبارى علوية وعدد (٢) بوابة للسيطرة الأمنية وتحصيل الرسوم ضمن مشروع تطوير طريق المنصورة - جمصة "رافد جمصة" وجود بعض الأراضى المطلوب نزع ملكيتها لصالح تنفيذ هذه الأعمال .

ورد عدد (٢) تقرير استشارى الهيئة المصرية العامة للمساحة (مرفق رقم ١)

بخصوص تقدير القيمة المبدئية لتعويضات نزع الملكية للأراضى المتداخلة مع مسار المشروع

والتى بلغت إجمالى ٧٧,٧٣٠ مليون جنيه على النحو الآتى :

١- تعويضات (كوبرى الروضة - كوبرى دميرة - كوبرى عمار - كوبرى تقاطع جمصة بنطاق محافظة الدقهلية) بقيمة ٦٢٠, ٦٤ مليون جنيه .

٢- تعويضات (بوابة السيطرة الأمنية وتحصيل الرسوم فى شرنقاش بمحافظة الدقهلية -

كوبرى تقاطع جمصة "نطاق محافظة دمياط" - بوابة السيطرة الأمنية وتحصيل الرسوم

فى زيان بمحافظة دمياط) بقيمة ١١٠, ١٣ مليون جنيه .

مرفق طيهه ما يلى :

عدد (٢٠) كشف معتمد من مديريتى المساحة بالدقهلية ودمياط ومهورين بخاتم شعار الجمهورية لأسماء الملاك الظاهرين للمساحات المطلوب نزع ملكيتها لصالح المشروع (مرفق رقم ٢) .

عدد (١٣) خريطة مساحية بالتخطيط الإجمالى للمشروع (مرفق رقم ٣) .
وفى ضوء ما تقدم ، نتشرف بأن نرفق طيهه مشروع قرار رئيس مجلس الوزراء بشأن الموافقة على إضفاء صفة النفع العام والاستيلاء بطريق التنفيذ المباشر على الأراضى اللازمة لتنفيذ مشروع إنشاء عدد (٤) كبارى علوية وعدد (٢) بوابة للسيطرة الأمنية وتحصيل الرسوم ضمن مشروع تطوير طريق المنصورة - جمصة "رافد جمصة" وذلك على النحو الموضح بعاليه .

وتفضلوا بقبول فائق الاحترام

وزير النقل

فريق / كامل عبد الهادى الوزير



٣٨٧٧/٢٠٢٢/١

كشف حصر الاحواض والزامات للمشروع

تطوير رافت المنصوره جمصه (مشروع ٣٢٣ طرق)

اسم القرية	اسم المركز	اسم الحوض ورقمه	المساح	
			س	ط ف
مدينه طلخا	طلخا	حوض الفرماوي ٢	-----	١٥
اورمان طلخا	طلخا	حوض الفرماوي ٤	-----	٣
		حوض البطح ٣	-	٧
ميت عنتر	طلخا	حوض شراييل طلخا ١	--	٢٠
شرفاش (دار السلام)	طلخا	حوض الشياخه ١	١٢	٢
			١٢	٢٢



٢-٢٣
٢٨٧٧



كشف حصر اسماء الملاك الظاهرين

للمشروع تطوير رافد المنصوره جمصه

اسم القرية/اورمان طلخا مركز طلخا انتقاليه

ملاحظات	اسم المالك	رقم القعه رمزيه	اسم الحوض ورقمه
	ام السيد السيد حسن	١	حوض الغرموي ٤
	عبد السلام ابراهيم ابراهيم	٢	
	+حلاوتهم احمد مصطفى	٣	
	السيد نوقل محمد	٤	
	رزق المتولي السيد	٥	
	سمير محمود ابراهيم	٦	
	ابراهيم فوده البدر اوي	٧	
	ايمن الحسيني	٨	
	بشير السيد رمضان	٩	
	ملكه حسنين عبد العزيز	١٠	
	فاروق علي علي	١١	
	سامح ابو السعود عوض	١٢	
مغلف بالطوب الاحمر ٤٥م- حجره بالطوب العسر ١٢م	توكيل احمد العلامي		
حجره بالطوب البلوك ١٦م سور بالطوب البلوك	ام هاشم نور اسماعيل فوزي احمد حجاب		



رئيس المكتب



رئيس القسم



بلوك تمامي حاله

٢٨٧٧

٣

كشف حصر أسماء الملاك الظاهرين

للمشروع تطوير رافد المنصورة جمصه

اسم القرية / منبته طلخا مركز طلخا الدقهليه

اسم الحوض ورقمه	رقم القعه رمزيه	اسم المالك	ملاحظات
حوض	١	رجب عبدالله محمد	
الفرماوي ٢	٢	صبري عبد القادر شرف	
	٣	احمد يوسف محمد	
	٤	فتحى المتولي حطومه	
	٥	شهده عبد القادر سنه	
	٦	عبد المعطي زايد	
	٧	محمود عبد الجليل الطايش	
	٨	حسن محمد زرزوره	
	٩	حسن محمد امياي	



رئيس القسم

رئيس المكتب

رئيس الإدارة العامة
ملوك

٢-٦
٢٨٧٧

٤

كتف حصر اسماء الملاك الظاهرين

للمشروع تطوير رافت المنصوره جنصه

اسم القرية/اورمان مطلقا مركز مطلقا التقهليه

اسم الحوض ورقمه	رقم القعه رمزيه	اسم للمالك	ملاحظات
حوض البطاح ٣	١	عبد الرحمن عبد السلام	ميزان بسكول
	٢	المسيد	
	٣	عرفات عطيه عرفات	
	٤	علي عبد العزيز علي	
	٥	مرزوق محمد ابو	
	٦	المعاطي	
	٧	اسماعيل عبد السلام	
	٨	اسماعيل الشحات عبد الباقي علي	



رئيس المكتب

رئيس القسم



مدير عام المساهمات التقهليه



مدير عام المساهمات التقهليه

٢٧٧

٥

كشف حصر اسماء الملاك الظاهرين
للمشروع تطوير رافت المنصوره جسمه

اسم القرية/ميت عنتر مركز طلخا التقهليه

اسم الحوض ورقمه	رقم القعه رمزيه	اسم المالك	ملاحظات
حوض شراييل	١	محمود برهام عبد السميع	
طلخا ١	٢	محمود عبد الحميد محمود	
	٣	السيد محمد عبدالله	
	٤	رجب عبد الواحد اسماعيل	
	٥	عبد المقصود حسن ابراهيم	
	٦	علي مختار علي	
	٧	عوض ابراهيم العسوي	
	٨	محمد احمد ثنا	
	٩	رمضان احمد محمد	
	١٠	الرفاعي مجاهد برهام	
	١١	ورثه/ السيد صلاح علي	



مدير عام المساحة والتقييم

رئيس القسم

رئيس المكتب



٢٨٧٧

٦

كتف حصر اسماء الملاك الظاهرين

للمشروع تطوير رافت المنصوره جسمه

اسم القرية/شرفاقل(دار السلام) مركز طلخا الدقهليه

ملاحظات	اسم المالك	رقم القعه رمزيه	اسم الحوض ورقمه
	فاروق سعد ابراهيم	١	حوض الشياخه ١
	فاروق سعد ابراهيم	٢	
	سعد عبد العزيز علي	٣	



رئيس القسم

رئيس المكتب



٢٢-٩
٢٨٧٧

٧

كشف حصر الاحواض والزمادات للمشروع

تطوير رافد المنصوره جمصه (مشروع ٢٢٣ طرق)

اسم القرية	اسم المركز	اسم الحوض	المسطح	
			م	ط
قرية الروضة	طلخا	حوض الحوال نمرة ٢	--	٢
قرية مبيت زنقر	طلخا	حوض الدوار نمرة ٧	١٢	--
-----	-----	-----	١٢	٢



مدير عام المساحة
٢٠٢٢



رئيس القسم

رئيس المكتب



مدير عام المساحة

١٠
٤١٧٧



كشف حصر اسماء الملاك الظاهرين

تطوير راند المنصورة جمصه (مشروع ٣٣٣ طرق)

اسم القرية/ الروضه مركز / ملخا الدقهليه

ملاحظات	اسم المالك	رقم القطعه رمزيه	اسم الحوض ورقمه
	عبد الله زكريا محمد	١	حوض الحوال
	ناصر محمد عبد الحافظ	٢	نمره ٢
	احمد عبد العال	٣	
	السيد عز الدين محمد	٤	
	السيد العيسوي البشير	٥	
	احمد علي مصطفى	٦	
	شوق حامد الحمادي	٧	
	محمد علي احمد	٨	
	فاروق محمد حسين	٩	
	انم حسن انم	١٠	
	امين عبد الفتاح مصطفى	١١	
	امين عبد الرحمن الديسلي	١٢	



رئيس القسم

رئيس المكتب

رئيس القسم
ملوف نامي هالغ

٢٨٧٧

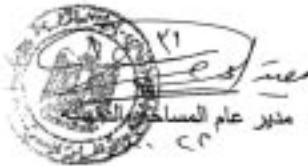


كشف حصر أسماء الملاك الظاهرين

تطوير راقد المنصوره جمصه (مشروع ٣٣٣ طرق)

اسم القرية/ الروضه مركز / طلحا التقهليه

اسم الحوض ورقمه	رقم القطعه رمزيه	اسم المالك	ملاحظات
حوض الحوال نمره ٢	١٣	عبد الفتاح محمد عبد الفتاح	
	١٤	عبد المنعم عبد السلام عبد السلام	
	١٥	الديسطي عبد السلام	
	١٦	محمد الامير السعيد الامير	
	١٧	علي ادم محمد حميد	
	١٨	ادم حسن ادم	
	١٩	امين عبد الفتاح مصطفى	
	٢٠	رفعت علي مصطفى	
	٢١	امين حجازي السعيد	
	٢٢	عبد المنعم عبد السلام	
	٢٣	محمد احمد عبد العال	
	٢٤	مها سعد عبد العال	
	٢٥	محمد السيد صالح	
	٢٦	محمد ابراهيم محمد	
٢٧	احمد احمد عبد العال		
٢٨	امين حجازي السعيد		



رئيس القسم

رئيس المكتب



ملوك سامي صالح

٢٨٧٧

١٠

كشف حصر أسماء الملاك الظاهرين

تطوير رافد المنصوره جمصه (مشروع ٣٣٣ طررق)

اسم القرية / ميت زنقر مركز / طلخا الدقهليه

ملاحظات	اسم المالك	رقم القطعه رمزيه	اسم الحوض ورقمه
	حافظ وزير حافظ علي	١	حوض الدوار
	سامي محمود السيد	٢	نمره ٧
	حسن مصطفى فراج	٣	
	خضره علي ابراهيم	٤	
	مناقع اصلاح زراعي	٥	
	عبد الرحمن عبد الرحمن	٦	
	خليل	٧	
	سليم سعد الخضر	٨	
	عبد الغني محمد شاهين	٩	
	محسن جلال رياض	١٠	
	محمد حامد احمد	١١	
	مناقع اصلاح زراعي	١٢	



مدير عام المساحة والتقييم
٢٠٢٢

رئيس القسم

رئيس المكتب

رئيس القسم
مناقع اصلاح زراعي

١٢
٢٨٧٧

(١١)

كشف حصر الاحواض والزمادات للمشروع

تطوير رافد المنصورة جمنصه ومنخل جمنصه

المسطح			اسم الحوض	اسم المركز	اسم القرية
ف	ط	من			
١	٣	١٨	حوض الترتزي نمرة ٤	بلقاس	قرية كفر د ملاث
٣	١٠	٢٠	حوض العرضايه نمره ٥		
---	٢٢	٨	حوض الباشا نمرة ٦		
٥	١٢	٢٢	-----		

رئيس المكتب



رئيس اللجنة العامة
م. م. م.
بلوك طابو مالع

٣١-٥
٨٧٧

١٢٠

كشف حصر أسماء الملاك الظاهرين

تطوير راقد المنصورة جمصة ومدخل جمصة

الدقهلية

مركز / بلقاس

اسم القرية/كفر د ملاح

ملاحظات	اسم المالك	رقم القطعه رمزيه	اسم الحوض ورقمه
	خيريه خيرت علي ابراهيم	١	حوض
	خيريه خيرت علي	٢	العرضايه
	عبد الرحمن عبد الحميد	٣	نمره ٥
	ناديه محمود داود	٤	
	تحية احمد محمد	٥	
	ابراهيم محمد ابراهيم	٦	
	فؤاد عبد المنعم محمد	٧	
		٨	
	حسين احمد ابراهيم هجرس	١	حوض الترتزي
	مصرف + سكه حنيد	٢	نمره ٤
	مصرف نملاش	١	حوض الباشا نمره ٦



رئيس القسم

رئيس المكتب



رئيس المكتب

١٥
٢١٧٧

١٣١

كثف حصر الاحواض والزامات المتداخلة بالمشروع
تطوير راقذ المنصوره جمصه (مدخل مدينه جمصه)

المسطح			اسم الحوض ورقمه	المركز	اسم القرية
س	ط	ف			
٤	٢١	٦	حوض الرمال نمرة ١ قسم ثالث فصل تاسع وعشرون (زيان)	بلقاس	قرية ابو ماضي
٢٠	١٧	٢	حوض الرمال نمرة ١ قسم ثالث فصل ثامن وعشرون (جمصه)	بلقاس	قرية ابو ماضي
-----	١٥	٩			



رئيس القسم

رئيس المكتب



١٦
٢٨٧٧

١٤

كشفت حصر أسماء الملاك الظاهرين للمشروع تطوير
رأبذ المنصورة جمعه (مدخل مدينة جمعه)

التقنيه

مركز / بلقاس

اسم القرية/ ابو ماضي

ملاحظات	اسم المالك	رقم القطعه رمزيه	اسم الحوض ورقمه
	عاطف احمد السيد معوض	١	حوض الرمال نمرة ١
	سماحه محمد شرف	٢	قسم ثالث فصل تسع وعشرون (زيان)
	سلامه السيدج سلامه	٣	
	ناجح المرسي عبد العزيز	٤	
	محمد عبد البر ابو زيد	٥	
	محمد عطيه غازي	٦	
	حامد شعبان غازي	٧	
	عبد الغني مختار غازي	٨	
	فريد مختار غازي	٩	
	محمد مختار غازي	١٠	
	علي مختار غازي	١١	
	وجيه ابو شعيعه القصابي	١٢	
	رزق غازي ابو شعيعه	١٣	
	محمد المهدي ابراهيم	١٤	
	جمعه الجهاد	١٥	
بنزينه	محمد عبد الرؤف اسماعيل	١٦	
	سادات شعبان غازي	١٧	
	محمد عبد الحليم عيسى	١٨	
	احمد ابو الخير عيسى	١٩	
	سعد ابراهيم عبد الخفور	٢٠	



مدير عام المساحه بالتقنيه
٢٠٢٢

رئيس القسم



مكوى تشاركي صالح

رئيس المكتب

مدير عام المساحه بالتقنيه

٢٠٢٢

١٦

كشف حصر أسماء الملاك الظاهرين للمشروع تطوير
 رافد المنصورة جمصه (مدخل مدينة جمصه)
 مركز / بلقاس الدقهليه

القرية/ ابو ماضي



ملاحظات	اسم المالك	رقم القطعه رمزيه	م الحوض ورقمه
املاك دوله	و/ شعبان مسلم واخرين	١	وض الرمال نمرة ١ م ثالث فصل ثامن عشرون


 رئيس القسم


 من المكتب


 مدير عام المساحه بالدقهليه

موره خليفه الاناميل


 رئيس الادارة
 بلوك مساحه بلقاس

١٩
 ٢٨٧٧

(٧)

كشف حصر أسماء انملاك الظاهرين للمشروع تطوير
رافد المنصورة جمصه (مدخل مدينة جمصه)
مركز / بلقاس الدقهليه

ريه/ ابو ماضي

ملاحظات	اسم المالك	رقم القطعه رمزيه	لحوض ورقمه
	محمد الدسوقي عطيه	١	١ ن الرمال نمره
	عفاف عبد الرحمن	٢	ثالث فصل ثالث
	فارس الرفاعي نصر	٣	رون (جمصه)
	ناصر انور الصغير	٤	
	مجدي محمد ابراهيم	٥	
	حلمي محمد ابراهيم	٦	
	فارس احمد ماهر السيد	٧	
	مصطفى شحاته	٨	
	احمد عصمت عبد الظاهر	٩	




رئيس القسم


المكتب


مدير عام المساحه بالدقهليه

هوزة طبقت الأهل


رئيس القسم
ملوى كاشى بهالغ

٢٠٢٢
٢١٧٧

١٨

كشف حصر الاحواض والزمادات المتداخلة

بمحطة تحصيل رسوم علي المشروع رافد المنصورة جمعه

اسم القرية/ المنيل مركز / طلخا الدقهليه

المسطح			المركز	اسم القرية	اسم الحوض ورقمه
ف	ط	س			
١	٦	١٢	طلخا	المنيل	حوض الشروه نمرة ١٤
	٤	١٠	طلخا	المنيل	حوض البرايه نمرة ١١
١	١٠	٢٢			

المشروعات



رئيس القسم



٥٧٧٥

١٩

كشف حصر الزراعات واسماء الملاك الظاهرين
محطة تحصيل الرسوم رافد المنصورة جمعه

التقليه

مركز / طلخا

اسم القرية/ المنيل

ملاحظات	اسم المالك	رقم القطعه	اسم الحوض
		رمزيه	
ورشه صيانه معدات مكونه من مبتين بمسطح ٥٠ متر مربع (تقريبا)	محمد لطفي احمد	١	حوض الشروه نمره ١٤
	عبد القادر السيد الاتري	٢	
	صبري عزت حسن	٣	
	الشحات ابو زيد	٤	
	علي محمد احمد	٥	
	ماجد عبد العزيز ابراهيم	٦	
	حسن عبد البديع ابراهيم	٧	
	خالد عبد البديع ابراهيم	٨	
	حامد ابراهيم العدل	٩	
	جمال حسن علي	١٠	
	حلمي علي البار	١١	
	ابن محمد السيد	١٢	
	ابراهيم محمد السيد	١٣	
	رضا يوسف عبد العزيز	١٤	
	سعيد فرحات عبد القادر	١	حوض البرايه نمره ١١



رئيس القسم

المشروعات



٢٢ - ٥٥
٢٨٧٧

مديرية المساحة بدمياط
مكتب المراجعة والمستقل

كثافة بساتين المزارع الثلاثة المتنازعة أو التهمهم بمشروع إنشاء وصيانة تجميع مياه (رسول) بطريق رافق المتنازعة

رقم	الحيات	القرية	إسم الموقوف بملك	رقم التظلم	إسم التظلم	رقم التظلم	رقم التظلم
1				١٤	ملك أحمد شفيق مهران	١٤	١
2				١١	مهربة	١١	2
3				١١	عمر زكي العجايب الزعيم	١١	3
4				١١	محمد حسن عبد العظمى	١١	4
5				١٢	ملك أحمد شفيق مهران	١٢	5
6		القرية	الشيخ محمد العبدى	١٢	عمر العبدى العبدى محمد	١٢	6
7		عمر بطيخ	محمد حسن عبد العظمى عبد العظمى حسن عبد العظمى	١٢	محمد حسن عبد العظمى عبد العظمى حسن عبد العظمى	١٢	7
8			محمد حسن عبد العظمى عبد العظمى حسن عبد العظمى	١٢	محمد حسن عبد العظمى عبد العظمى حسن عبد العظمى	١٢	8
9			أحمد عطية عبد العظمى محمد عطية عبد العظمى	١٢	أحمد عطية عبد العظمى محمد عطية عبد العظمى	١٢	9
10			مستطى عطية عبد العظمى	١٢	مستطى عطية عبد العظمى	١٢	10
11			ريانة ريانا حسن عبد العظمى	١٢	ريانة ريانا حسن عبد العظمى	١٢	11
12			ريانة حبهة حسن عبد العظمى	١٢	ريانة حبهة حسن عبد العظمى	١٢	12

مديرية المساحة بدمياط
مكتب المراجعة والمستقل
١٢١١٥
٢٠٢٢

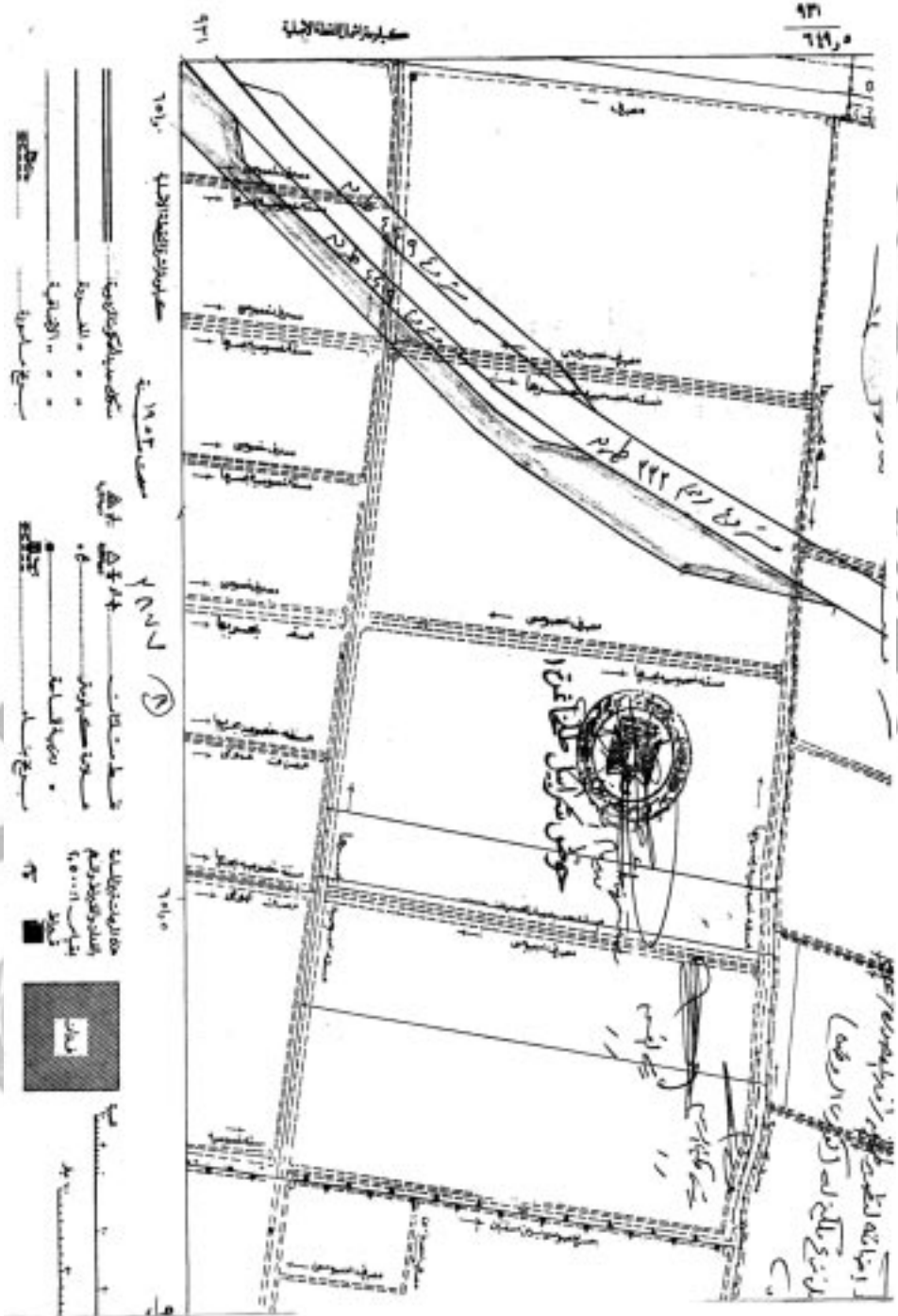
مطرف التظلم

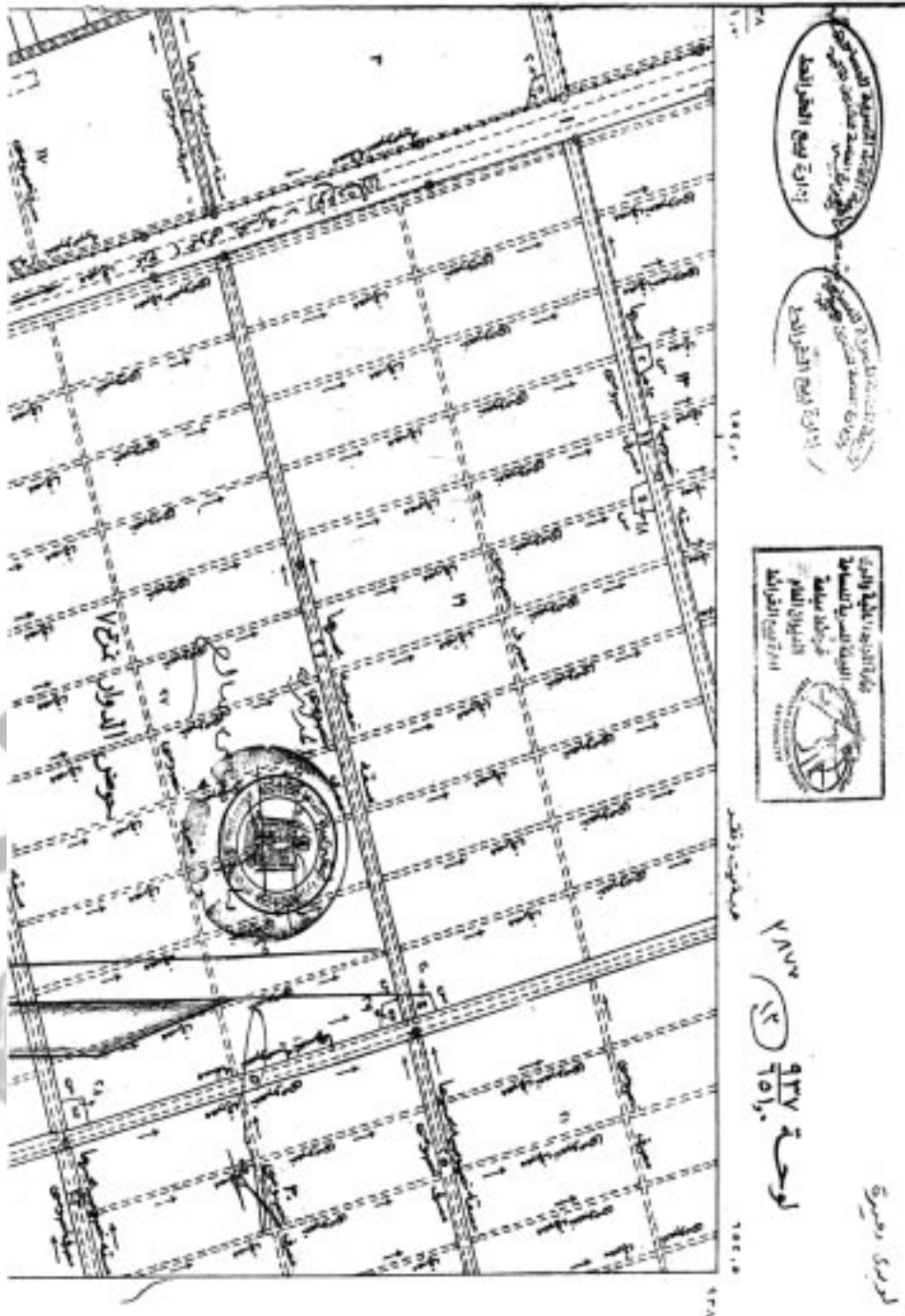
رئيس المراجعة
عبد الحليم

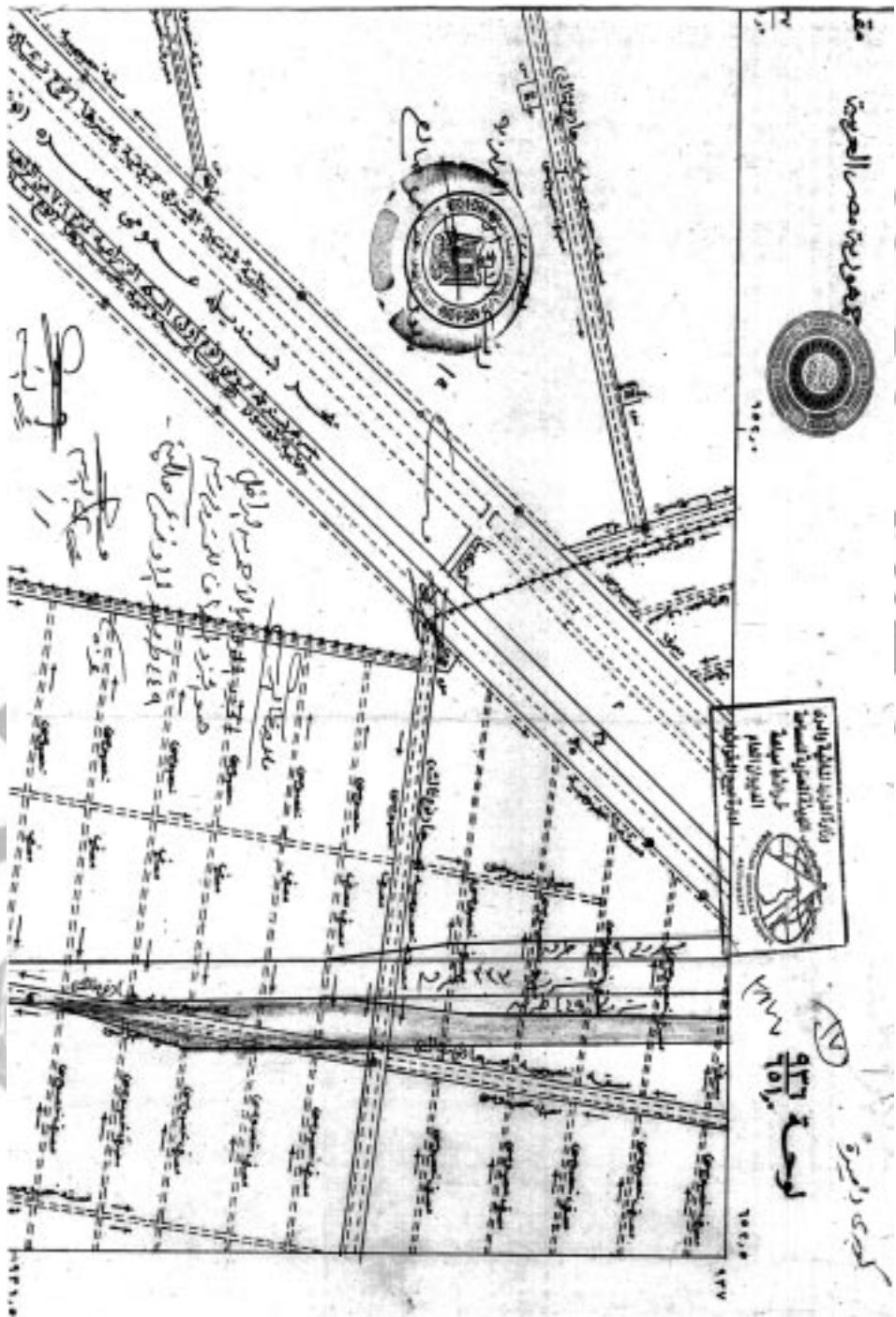
مستقل
١٢١١٥
٢٠٢٢

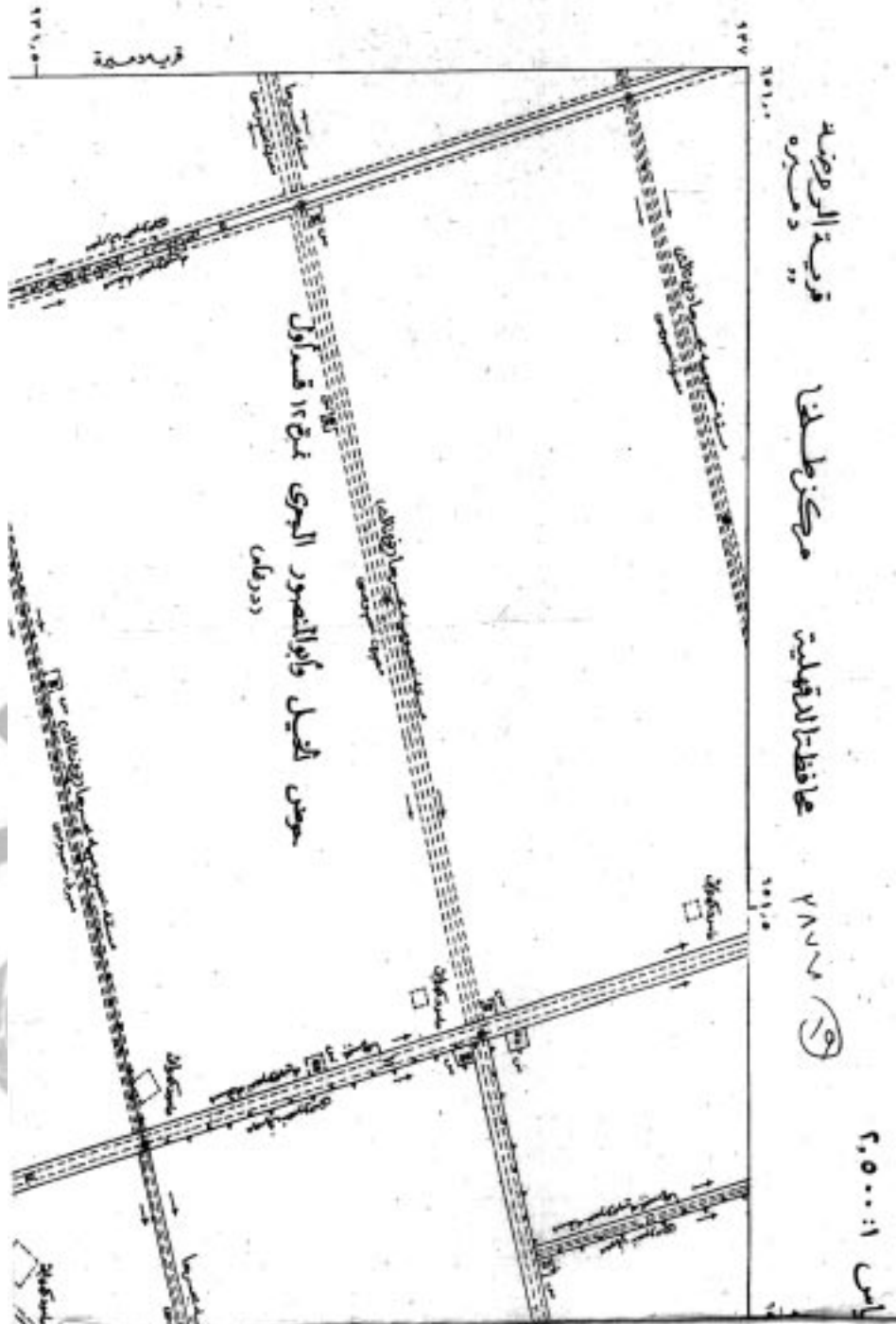


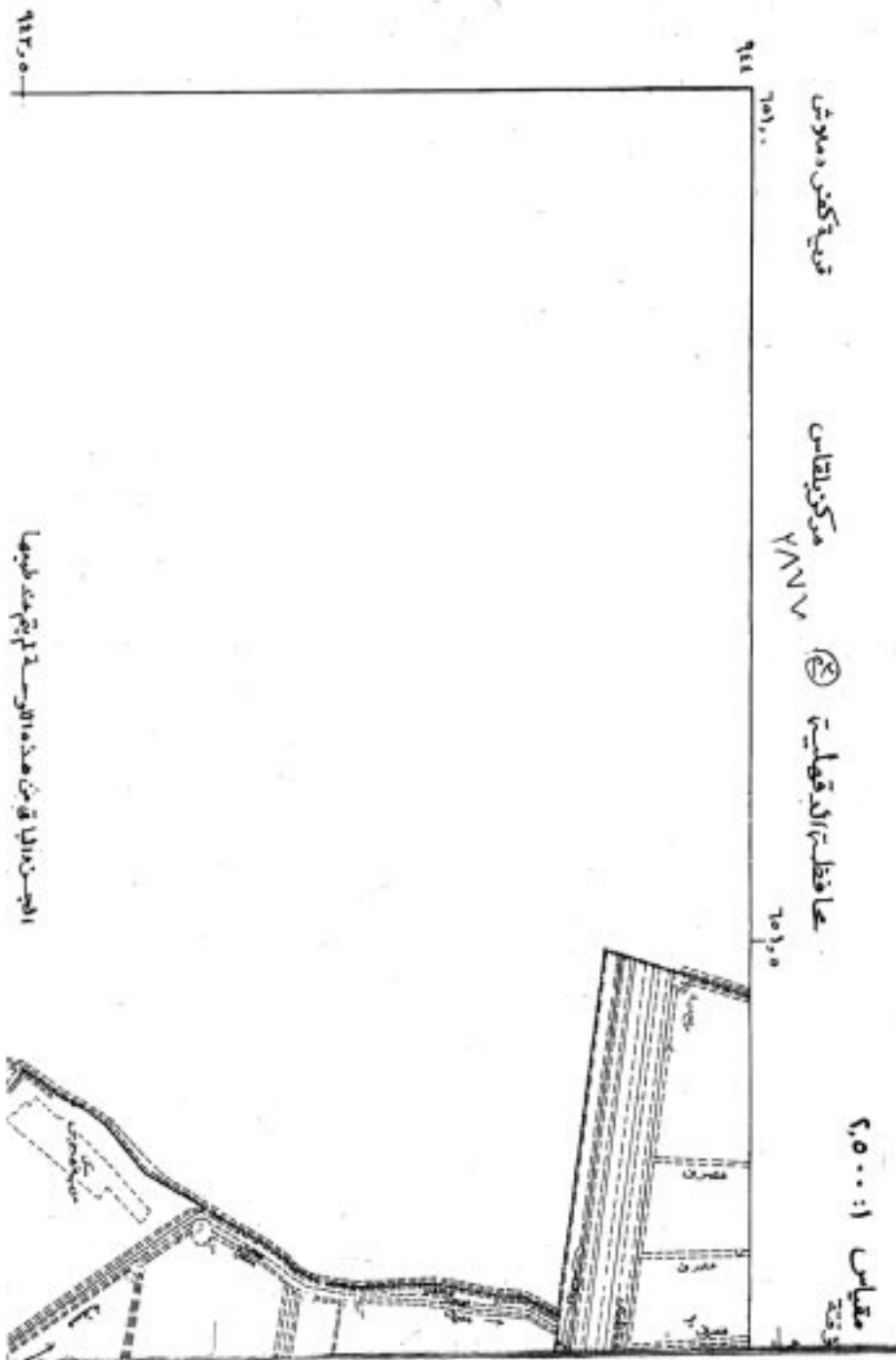


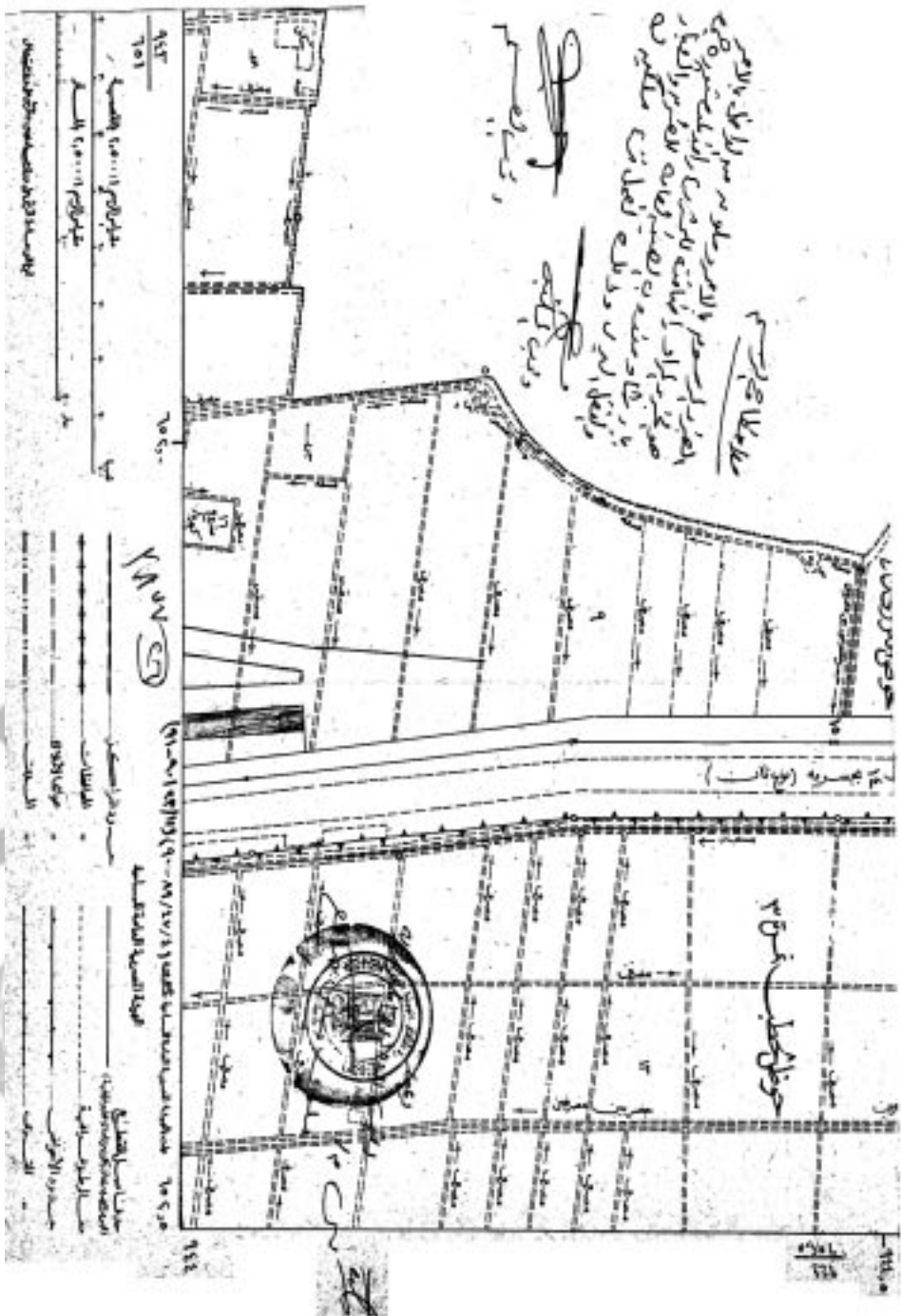







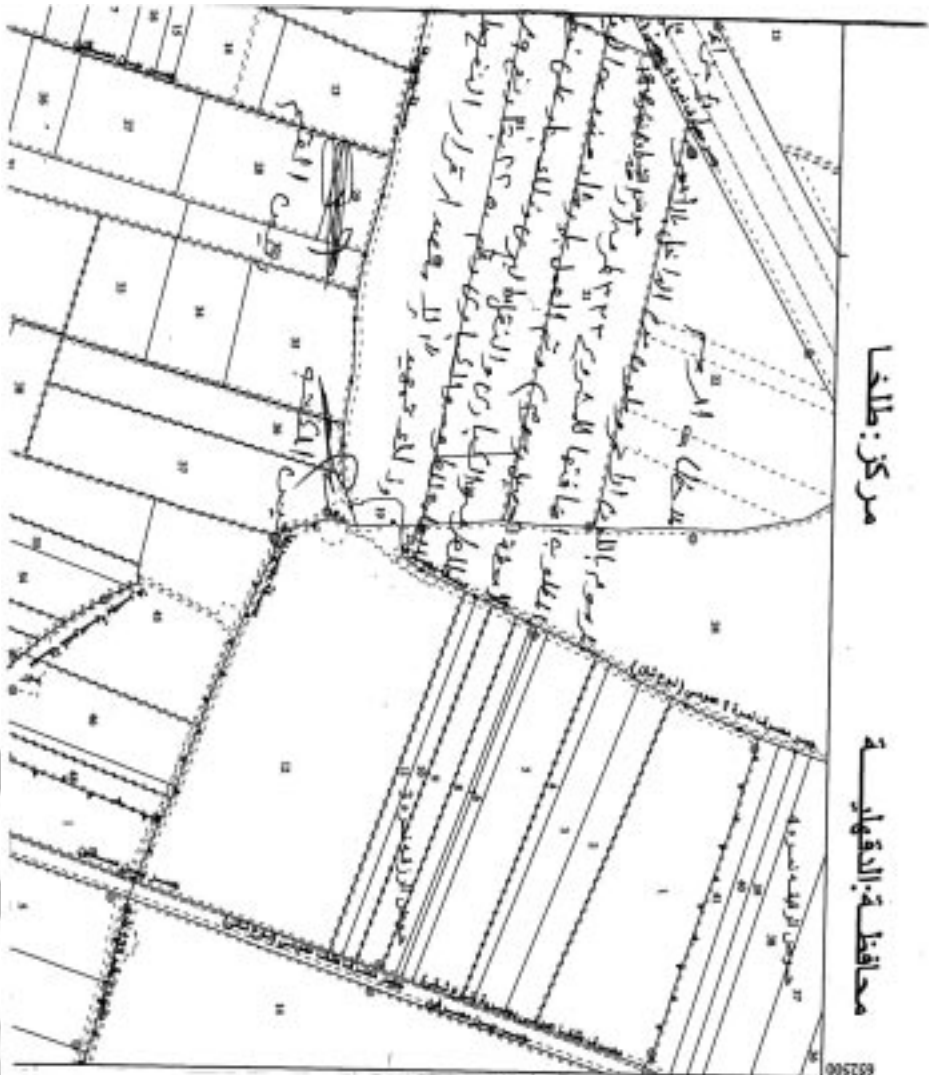








البيانات الواردة في هذا المخطط هي لأغراض التخطيط فقط ولا يمكن الاعتماد عليها في أي إجراء قانوني أو مالي.



٤٢
 رقم
 ٤٢٨٨٨
 رقم التسجيل
 رقم القيد
 رقم القيد

932000

وزارة الموارد المائية والري
 الهيئة المصرية العامة للمساحة



EGYPTIAN SURVEY AUTHORITY

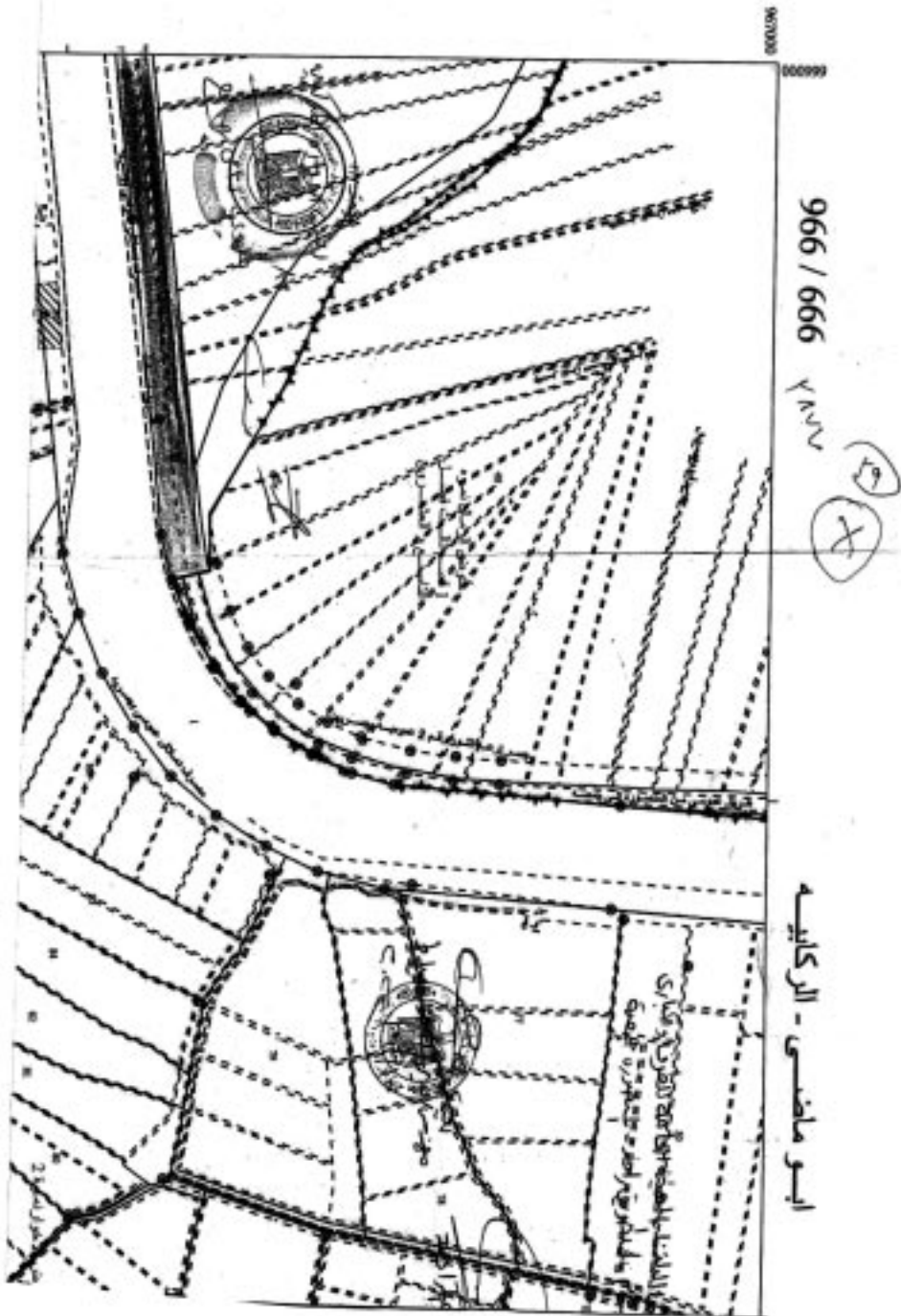
خريطة رقم: 931 / 651

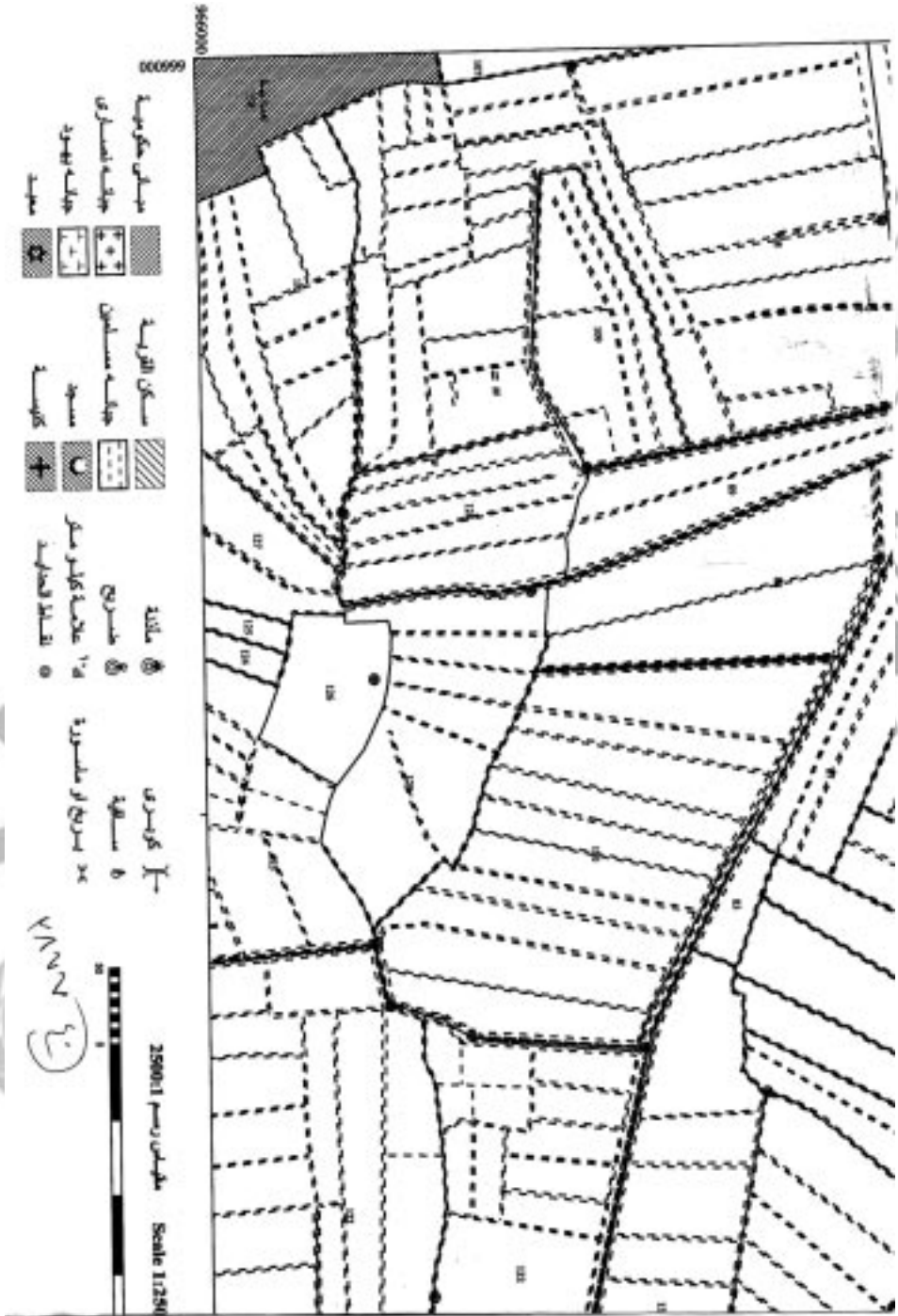
تاريخ الطبع: 2022/05/09

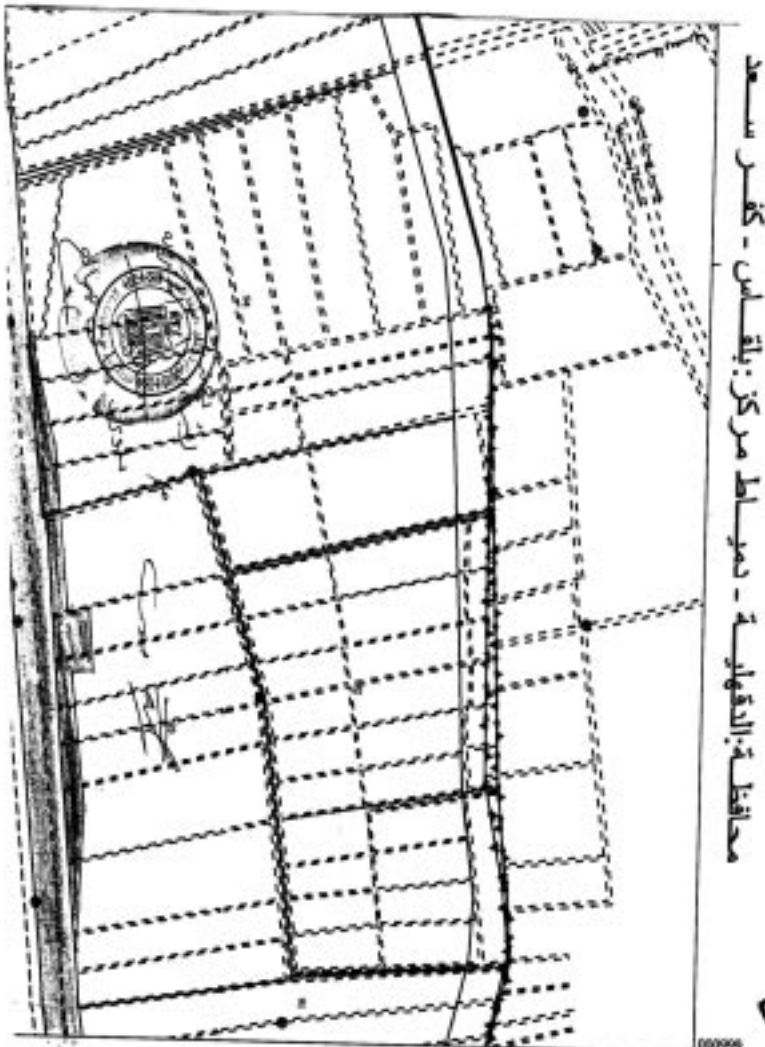
طابق القواعد الفنية

INDEX TO ADJOINING SHEETS

932	931	933
649.5	651	652.5







محافظة: الدقهلية - ديمياط مركز: بلاقس - كفر سعد

الهيئة المصرية العامة للمساحة
مديرية المساحة بالدقهلية
مركز ديمياط
٢٠٢٢

٢٨٧٧ (٢٧)
٢٨٧٧
٢٨٧٧

وزارة المساحة والحدود
الهيئة المصرية العامة للمساحة

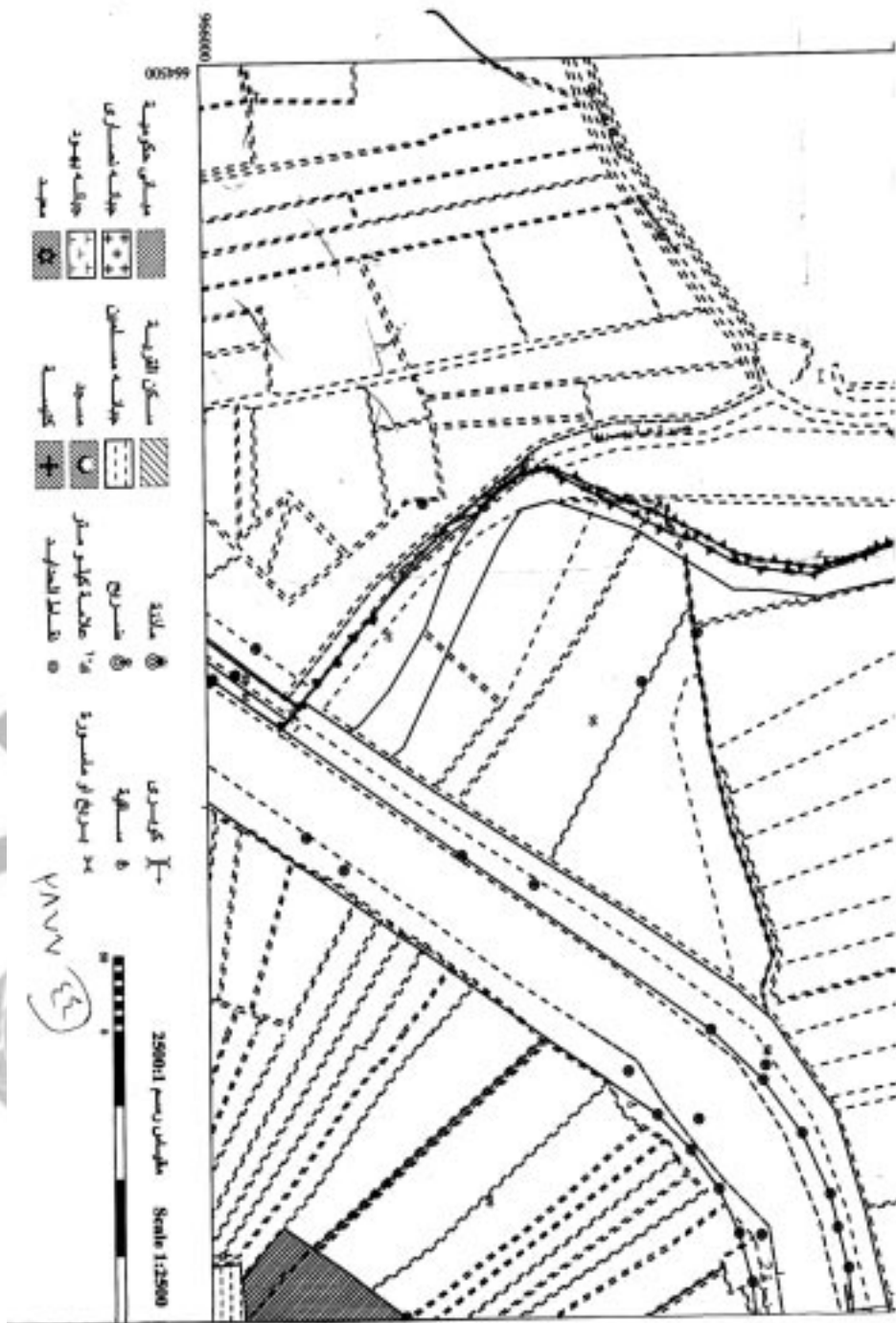


EGYPTIAN SURVEY AUTHORITY

خريطة رقم: 664 / 966

تاريخ النسخ: 2022/04/27

ملاحظات:
REFER TO ADDRESSING SHEETS



مقياس
400 متر
حقوق الطبع

دليل اللوحات المتجاورة

INDEX TO ADJOINING SHEETS		
٩١٨ ١١٤,٥	٩١٨ ١١٦,٥	٩١٨ ١١٧,٥
٩١٧ ١١٤,٥	٩١٧ ١١٦,٥	٩١٧ ١١٧,٥
٩١٦ ١١٤,٥	٩١٦ ١١٦,٥	٩١٦ ١١٧,٥

٢٨٧٧

(٥٧)

مكتبة الدراسات والبحوث
الهندسية والعمارة والبيئة
الهندسية

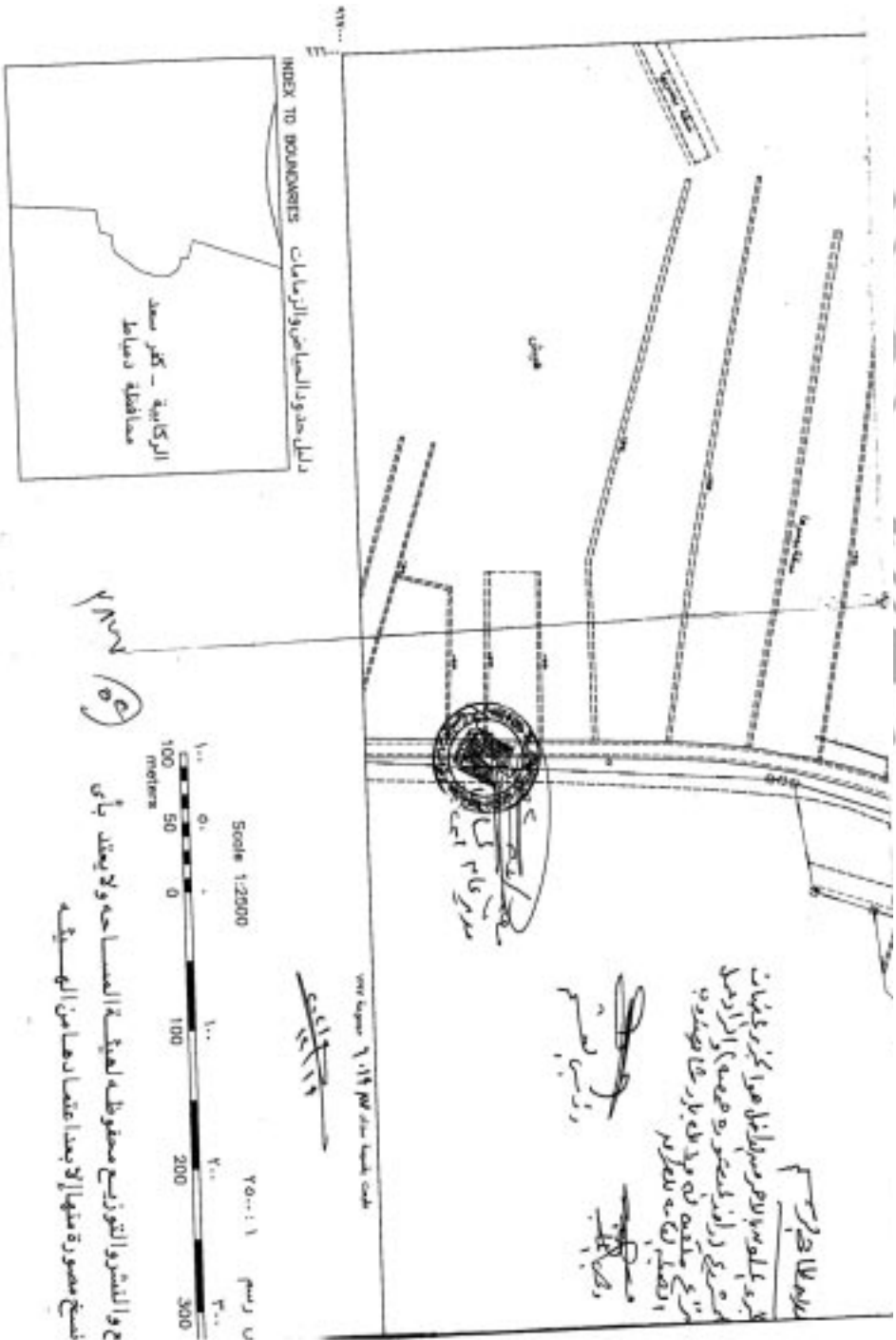
٢٨٧٧

٩١٧/١١٦,٥

Min Date: 2017/12/18
Max Date: 2017/12/18

وزارة الموارد المائية والري
الهيئة المصرية العامة للمصايف
مشروع المصايف والخزانات

Sheet Number: 967/666.0
Scale: 1/1000
917/116.0



طبعت بالهيئة العامة لشئون المطابع الأميرية

رئيس مجلس الإدارة

محاسب/ أشرف إمام عبد السلام

رقم الإيداع بدار الكتب ٦٥ لسنة ٢٠٢٢

٩٠٩ - ٢٠٢٢/١٢/١ - ٢٠٢٢/٢٥٤١٠

