

جمهورية مصر العربية



رَأْسُة الْجُمْهُورِيَّةِ

الجريدة الرسمية

الثن ١٥ جنيهاً

السنة السابعة والستون	الصادر في ٥ رجب سنة ١٤٤٥ هـ الموافق (١٧ يناير سنة ٢٠٢٤ م)	العدد ٢ مكرر (ب)
--------------------------	--	---------------------

قرار رئيس جمهورية مصر العربية رقم ١٣ لسنة ٢٠٢٤

رئيس الجمهورية

بعد الاطلاع على الدستور ؛

وعلى القانون رقم ١١٤ لسنة ١٩٤٦ بشأن تنظيم الشهر العقارى ؛

وعلى القانون المدنى الصادر بالقانون رقم ١٣١ لسنة ١٩٤٨ ؛

وعلى قانون الهيئات العامة الصادر بالقانون رقم ٦١ لسنة ١٩٦٣ ؛

وعلى قانون نظام الإدارة المحلية الصادر بالقانون رقم ٤٣ لسنة ١٩٧٩ ؛

وعلى القانون رقم ٧ لسنة ١٩٩١ فى شأن بعض الأحكام المتعلقة بأملاك

الدولة الخاصة ؛

وعلى القانون رقم ١٧٧ لسنة ٢٠١٨ بإنشاء صندوق مصر السيادى

للاستثمار والتنمية ؛

وعلى قرار رئيس الجمهورية رقم ٦٢ لسنة ٢٠١٨ بشأن خريطة تنمية أراضي

جمهورية مصر العربية ؛

وعلى قرار رئيس مجلس الوزراء رقم ٥٥٥ لسنة ٢٠١٩ بإصدار النظام

الأساسى لصندوق مصر السيادى للاستثمار والتنمية ؛

وعلى ما عرضه رئيس مجلس الوزراء ووزير التخطيط

والتنمية الاقتصادية ؛

قرر :

(المادة الأولى)

تزال صفة النفع العام عن أملاك الدولة العامة المنصوص عليها فى المادة

الثانية من هذا القرار .

(المادة الثانية)

تنقل ملكية العقارات التالى بيانها فيما بعد وفقاً للخرائط والإحداثيات المرفقة

لصالح صندوق مصر السيادة للاستثمار والتنمية وتفيد فى دفاثره، وهى :

- ١ - أرض ومبنى مقر وزارة العدل والأمانة العامة لوزارة المالية ميدان لاطوغلى عابدين - محافظة القاهرة بمساحة ١٤٦٤٨,٣٩ متر مربع .
- ٢ - أرض ومبنى مقر وزارة التجارة والصناعة - ١٤ ش عبد القادر حمزة - جاردن سيتى - محافظة القاهرة بمساحة ٢٠٢٤,١٢ متر مربع .
- ٣ - أرض ومبنى مقر وزارة الخارجية شارع ٢٦ يوليو - كورنيش النيل - ماسبيرو - محافظة القاهرة بمساحة ٣٥٥٤٢ متر مربع .
- ٤ - أرض ومبنى الوحدات الإدارية لوزارة التنمية المحلية ٥,٣,٢ شارع البرجاس - جاردن سيتى - محافظة القاهرة ، بإجمالى مساحة ١٤٥٨,٤٥ متر مربع والمنقسمة إلى عدد ٦ وحدات كالتالى :
- وحدة بالدور الأرضى بالعقار رقم (٢) بمساحة ١٥٠ متر مربع .
- وحدة بالدور الأرضى بالعقار رقم (٣) بمساحة ١٨٠ متر مربع .
- عدد (٢) وحدة بالدور الرابع بالعقار رقم (٥) بمساحة ٥٥٨,٩٥ متر مربع .
- عدد (٢) وحدة بالدور الخامس بالعقار رقم (٥) بمساحة ٤٧٥,٧٧ متر مربع .
- مدخل خاص بوحدات العقار رقم (٥) بمساحة ٩٣,٧٣ متر مربع .
- ٥ - أرض ومبنى مقر وزارة السياحة والآثار - ٣ شارع العادل أبو بكر - الزمالك - محافظة القاهرة بمساحة ١٣٥٦,٦ متر مربع .
- ٦ - أرض ومبنى مقر وزارة النقل كورنيش النيل - القصر العينى - محافظة القاهرة بمساحة ٦٠٤٧,٢٥ متر مربع .

- ٧ - أرض ومبانى مقر وزارة التربية والتعليم والتعليم الفنى - الكائن ١٣ شارع الفلكى متفرع من شارع إسماعيل أباطة - قسم السيدة زينب محافظة القاهرة ، بمساحة ٢٠٩٩١,٥٥ متر مربع .
- ٨ - أرض ومبانى مقر وزارة الإنتاج الحربى والهيئة القومية للإنتاج الحربى شاملاً مبنى مقر مديرية المساحة (الهيئة المصرية العامة للمساحة) - الكائن شارع إسماعيل أباطة - أمام ضريح سعد زغول - شياخة خيرت - قسم السيدة زينب - محافظة القاهرة ، بمساحة ٨٤٠٣,٠٤ متر مربع .
- ٩ - أرض ومبانى مقر وزارة التموين والتجارة الداخلية - الكائن ٩٩ شارع القصر العينى - قسم السيدة زينب - محافظة القاهرة ، بمساحة ١٠٥٧٥,٨٦ متر مربع .
- ١٠ - أرض ومبانى مقر وزارة الصحة والسكان - الكائن شارع مجلس الشعب أمام مجلس النواب - قسم السيدة زينب - محافظة القاهرة ، بمساحة ٨٦٤٩,٧٣ متر مربع .
- ١١ - أرض ومبانى مقر وزارة الإسكان والمرافق والمجمعات العمرانية والهيئة العامة للتخطيط العمرانى - الكائن ١ شارع إسماعيل أباطة - متفرع من شارع القصر العينى - قسم السيدة زينب - محافظة القاهرة ، بمساحة ٩٣١٨,٩٩ متر مربع .
- ١٢ - أرض ومبانى مقر وزارة التضامن الاجتماعى المبنى القديم - الكائن شارع الشيخ ریحان - أمام مجلس الشيوخ (مجلس الشورى سابقاً) عابدين - محافظة القاهرة ، بمساحة ١٢١٨,٣٧ متر مربع .
- ١٣ - أرض ومبنى مقر مبادرة التجارة الخضراء التابع لوزارة التجارة والصناعة - الكائن بشارع القصر العينى أمام البنك الزراعى المصرى - عابدين - محافظة القاهرة ، بمساحة ٧٧٤,٢٠ متر مربع .

(المادة الثالثة)

تستمر الوزارات والجهات الشاغلة للعقارات المنصوص عليها في المادة الثانية من هذا القرار في شغلها لها بدون مقابل وذلك لحين الانتقال للعاصمة الإدارية الجديدة أو توفير مقر بديل من المقرات التي يتم إخلائها .

(المادة الرابعة)

يودع هذا القرار مكاتب الشهر العقاري المختصة بغير رسوم ، ويترتب على هذا الإيداع آثار الشهر القانونية .

(المادة الخامسة)


ينشر هذا القرار في الجريدة الرسمية ، ويعمل به من اليوم التالي لتاريخ نشره .

صدر برئاسة الجمهورية في ٥ رجب سنة ١٤٤٥ هـ

(الموافق ١٧ يناير سنة ٢٠٢٤ م) .

عبد الفتاح السيسي





نوفمبر ٢٠٢٣		كود الأصل TSGSA/٠١/MOJ/١٠٠١
محافظة القاهرة		وزارة العدل

جدول الإحداثيات					
نقطة الإحداثيات	الإحداثى الشمالي	الإحداثى الشرقي	نقطة الإحداثيات	الإحداثى الشمالي	الإحداثى الشرقي
١	٣٠° ٣' ٢٥,٠٠٦"	٣١° ١٤' ٢٠,٩٣١"	٩	٣٠° ٣' ٢١,٠٢٩"	٣١° ١٤' ٢٤,٢٦٦"
٢	٣٠° ٣' ٢٤,٠٠٨"	٣١° ١٤' ٢٥,٧٢٠"	١٠	٣٠° ٣' ٢٠,٩٨٩"	٣١° ١٤' ٢٤,٠٦٣"
٣	٣٠° ٣' ٢٢,٠٢٢"	٣١° ١٤' ٢٥,١٢٤"	١١	٣٠° ٣' ٢٠,٩٦٠"	٣١° ١٤' ٢٣,٨٧١"
٤	٣٠° ٣' ٢١,٦٦٠"	٣١° ١٤' ٢٥,٠٠٢"	١٢	٣٠° ٣' ٢١,٦٠٩"	٣١° ١٤' ٢٠,٦٢٩"
٥	٣٠° ٣' ٢١,٣٤٧"	٣١° ١٤' ٢٤,٨٢٣"	١٣	٣٠° ٣' ٢١,٦٩٣"	٣١° ١٤' ٢٠,٣٨٩"
٦	٣٠° ٣' ٢١,٢٧٦"	٣١° ١٤' ٢٤,٦٩٥"	١٤	٣٠° ٣' ٢١,٩٣٨"	٣١° ١٤' ٢٠,١٨٠"
٧	٣٠° ٣' ٢١,٢١٠"	٣١° ١٤' ٢٤,٥٦٨"	١٥	٣٠° ٣' ٢٢,١٤٣"	٣١° ١٤' ٢٠,١٣٤"
٨	٣٠° ٣' ٢١,١١٣"	٣١° ١٤' ٢٤,٣٩٧"			


البيانات الأساسية للأصل			
جهة الولاية	وزارة العدل	جهة التامة	وزارة العدل
اسم الأصل		وزارة العدل	
نوع الأصل	أرض مملوكة	المحافظة	القاهرة
عدد ليريش داخل الأصل	١٠	التركون / قسم	عابدين
حالة الاستغلال	تم نقل لقر في العاصمة لادوية	الاستخدام / المنشآت	اداري
مساحة جهة الولاية ٦	-	مساحة ٦	١٤٦٤٨,٣٩
استخدام المنطقة المحيطة	سكني / اداري / خلصي / زري / تعليمي	المساحة المخصصة للاستخدام (القطعة)	قصر اسماعيل باشا للفنشن
العنوان	شارع مجلس الشعب - امام قصر اسماعيل باشا للفنشن - شواخة الجزيرة الجديدة - قسم عابدين - محافظة القاهرة		
وصف الأصل	الأصل عبارة عن مقر لوزارة العدل يحتوي على: (المبنى الرئيسي مكون من أرضي - ١٢ دور) المبنى الجديد مكون من جزئين الجزء الأول أرضي - ١٢ دور، والجزء الثاني أرضي - ٨ ادوار - مبنى مكون من أرضي - اول - عدد (٣) مباني من دور أرضي تابعين للمطبخية - غرفة كهربوية - غرفة حراسة - مخزن ورق - غرفة أمن - حديقة - مظلة للسيارات - ورشة صيانة للسيارات - عدد (١٢) جراج ، والأصل محاطة بسور من جهتين وله صعد (٨) بوابات		
الحد الشمالي (الجاري)	قطاع الامانة العامة لوزارة الداخلية - لقر الاداري	الحد الجنوبي (القديم)	شارع مجلس الشعب
الحد الشرقي	شارع ليوار باشا	الحد الغربي	شارع منصور
الحد الجنوبي (الجاري)	شارع القصر العيني	سند للمطبخية	شارع معلوم
التزامات	لا يوجد	التعهدات	لا يوجد
موقف النزاع	لا يوجد	نوع التمديد	لا يوجد
ملاحظات	مساحة الرفع طبقاً للإرشاد - يوجد مبنى (قطاع الامانة العامة) - المبنى الرئيسي بمساحة ١٨٥٧,٦٢ ٦ تقريباً - المبنى الجديد بمساحة ١٤٧١,١٥ ٦ تقريباً - مباني ومساحة ٨٥٤,٦٤ ٦ تقريباً - عدد (٣) مباني بمساحة ٧٤١,٦٨ ٦ تقريباً تابعين للمطبخية - غرفة كهربوية بمساحة ١٧٠,٩٦ ٦ تقريباً - غرفة حراسة بمساحة ١٢٧,٢٧ ٦ تقريباً - مخزن ورق بمساحة ٥٢,١٩ ٦ تقريباً - غرفة أمن بمساحة ١٤,٦٧ ٦ تقريباً		



سبتمبر ٢٠٢١		كود الأصل TSGSA/٠١/MTI/١٠٠١
محافظة القاهرة		التجارة والصناعة

جدول الإحداثيات		
نقاط الإحداثيات	الإحداثيات الشمالي	الإحداثيات الشرقي
١	٣٠° ٢١' ٣٢,١٠٤"	٣١° ١٣' ٥٦,١٢٢"
٢	٣٠° ٢١' ٣١,٦٩٢"	٣١° ١٣' ٥٧,٨٩٥"
٣	٣٠° ٢١' ٣١,٥١٥"	٣١° ١٣' ٥٧,٨٤٧"
٤	٣٠° ٢١' ٣١,٤٧١"	٣١° ١٣' ٥٨,٠٢٠"
٥	٣٠° ٢١' ٣٠,٤٣١"	٣١° ١٣' ٥٧,٧٦٠"
٦	٣٠° ٢١' ٣٠,٨٨٠"	٣١° ١٣' ٥٥,٨٢٦"
٧	٣٠° ٢١' ٣١,٦١٣"	٣١° ١٣' ٥٦,٠٣٤"

البيانات الأساسية للأصل			
جهة الولاية	وزارة التجارة والصناعة	جهة التابعة	وزارة التجارة والصناعة
اسم الأصل	مقر وزارة التجارة والصناعة (١)		
نوع الأصل	مباني قطع	المحافظة	القاهرة
عدد المباني داخل الأصل	١	التركتيز / قسم	قصر النيل
حالة الاستغلال	تم نقل لقرى العاصمة الإدارية	الاستخدام / النشاط	إداري
مساحة جهة الولاية ٢م	-	مساحة ٢م رطبقا للرفع المساحي للأمانة الفنية	٢٠٢٤.١٣
استخدام المنطقة للحفظ	سكني / إداري / سياحي	العلامة التجارية	فندق سميراميس
العنوان	١٤ شارع عبد القادر حمزة - جاردن سيتي		
وصف الأصل	الأصل عبارة عن مبني خرساني يتكون من ميزانين و١١ دور بوه (٥) مصعد كهربائي و(٣) سلم و(٦) مدخل وله جراج خاص		
العدد الشمالي (البحري)	شارع عبد القادر حمزة	العدد الجنوبي (القبلي)	شركة التعمير والاستشارات الهندسية
العدد الشرقي	شارع توفيق دياب	العدد الغربي	فندق شبرد
القرب طريق رئيس	كورنيش النيل	سند الملكية	لا يوجد
التراصات	لا يوجد	التصديات	لا يوجد
موقف النزاع	لا يوجد	نوع التعدي	لا يوجد
ملاحظات	البياني يشمل مقر لوزارة قطاع الاعمال وتشغفر نصف الدور الخامس ونصف الدور السادس. وكذلك الهبة الاقتصادية لتنمية قناة السويس وتشغفر نصف الدور السادس. كلما تتواجد منظمة الأمم المتحدة للتنمية الصناعية بنصف الدور الرابع.		



سبتمبر
٢٠٢١

محافظة
القاهرة

كود الأصل
TSGSA/٠١/MFA/١٠٠١

الوزارة الخارجية المصرية

الإحداثيات الشرقية	الإحداثيات الشمالية	رقم الإحداثيات	الإحداثيات الشرقية	الإحداثيات الشمالية	رقم الإحداثيات
٣١° ١٣' ٥١,٩٥٦"	٣٠° ٣' ١٧,٦٣٩"	١٣	٣١° ١٣' ٤٤,٣٩٧"	٣٠° ٣' ٢٢,١٣٠"	١
٣١° ١٣' ٥٢,٦٤١"	٣٠° ٣' ١٨,١٤٧"	١٤	٣١° ١٣' ٤٥,٥٩١"	٣٠° ٣' ٢٢,٩١٩"	٢
٣١° ١٣' ٥٣,٨٥٦"	٣٠° ٣' ١٦,٧٦٩"	١٥	٣١° ١٣' ٤٧,١٣٥"	٣٠° ٣' ٢١,٥٦٢"	٣
٣١° ١٣' ٥٢,٢٢٨"	٣٠° ٣' ١٦,٤٧٤"	١٦	٣١° ١٣' ٤٨,٥٧٧"	٣٠° ٣' ٢٢,٠١٠"	٤
٣١° ١٣' ٥٣,٠٢٥"	٣٠° ٣' ١٦,٧٦١"	١٧	٣١° ١٣' ٤٩,٤٣٦"	٣٠° ٣' ٢٢,٦١٠"	٥
٣١° ١٣' ٤٩,٧٣٦"	٣٠° ٣' ١٢,٨٠٦"	١٨	٣١° ١٣' ٤٩,٤٠٠"	٣٠° ٣' ٢٢,٥٦٠"	٦
٣١° ١٣' ٤٨,٧٦٨"	٣٠° ٣' ١٣,٥٥٩"	١٩	٣١° ١٣' ٤٩,٦٨٤"	٣٠° ٣' ٢٢,٣٢٩"	٧
٣١° ١٣' ٤٧,٦٤٤"	٣٠° ٣' ١٤,٨٧٣"	٢٠	٣١° ١٣' ٤٩,٣١٥"	٣٠° ٣' ٢١,٧٩٥"	٨
٣١° ١٣' ٤٩,٠٩٢"	٣٠° ٣' ١٥,٤٨٦"	٢١	٣١° ١٣' ٥٠,٤٦٨"	٣٠° ٣' ٢١,٢٥٠"	٩
٣١° ١٣' ٤٨,٨٢٦"	٣٠° ٣' ١٦,٠٥٣"	٢٢	٣١° ١٣' ٥٠,٨١٩"	٣٠° ٣' ٢١,٩٠٦"	١٠
٣١° ١٣' ٤٧,٢٥٥"	٣٠° ٣' ١٥,٥١٣"	٢٣	٣١° ١٣' ٥١,٤٩٣"	٣٠° ٣' ٢١,٦١٩"	١١
			٣١° ١٣' ٥٠,٣٨٠"	٣٠° ٣' ١٩,٧٠٣"	١٢

وزارة الخارجية المصرية	جهة التسمية	وزارة الخارجية المصرية	جهة الولاية
القاهرة	المحافظة	أرض ومباني	اسم الأصل
بولاق	لركن / التسم	٦	نوع الأصل
قاري	الاستخدام / النشاط	تم نقل القرض العاصمة الإدارية	عدد المباني داخل الأصل
٣٥٥٤٢	مساحة (٢) (طبقاً للفرع الخاص للأمانة القضائية)	-	حالة الاستقلال
متحف لركبات التكتية	إعلان الميزة	سكني مشترك	مساحة جهة الولاية (٢)
شارع ٦٦ يوليو - كورنيش قنيل - ماسجرو - محافظة القاهرة			
العنوان			
وصف الأصل			
الأصل عبارة عن أرض تقدر على ٦ مباني (مبني رئيسي يتكون من ٢٢ دور بالإضافة إلى ٥ مباني - محطة كهرباء - محطة كهرباء إيجل - مبني لتكليف - مبني مشروبات - مبني الخزنة) والأصل له عدد ٥ بوابات			
شارع ميدان الأنتكالة	الحد الجنوبي (القبلي)	مسجد السلطان أبو العلاء	الحد الشمالي (البحري)
طريق كورنيش قنيل	الحد الغربي	متحف لركبات التكتية - محور ٦٦ يوليو	الحد الشرقي
-	سنة التكتية	طريق كورنيش قنيل	الحد الغربي رئيسي
لا يوجد	التعدادات	لا يوجد	التعدادات
لا يوجد	نوع التكتي	لا يوجد	موقف التزوير
ملاحظات			

لا يوجد

أكتوبر ٢٠٢١	إسلاصية الأحمر القاهرة الدقى السيدة زينب	كود الأصل TSGSA/٠١/MLD/١٠٠٢
محافظة القاهرة		التممية المحلية

جدول الإحداثيات						
نقاط الإحداثيات	الإحداثى الشمالى	الإحداثى الشرقى	نقاط الإحداثيات	الإحداثى الشمالى	الإحداثى الشرقى	
١	٣٠° ٢١' ١٠,٤٦٤"	٣١° ١٣' ٥٦,٧٧٨"	٨	٣٠° ٢١' ٨,٩٨٩"	٣١° ١٣' ٥٧,٩٢٤"	
٢	٣٠° ٢١' ١٠,٦٠٣"	٣١° ١٣' ٥٩,٩٧٥"	٩	٣٠° ٢١' ٩,٠٨٢"	٣١° ١٣' ٥٧,٩١٩"	
٣	٣٠° ٢١' ٩,٦٤٧"	٣١° ١٤' ٠,٠٢١"	١٠	٣٠° ٢١' ٩,١٢٦"	٣١° ١٣' ٥٧,٨٦٠"	
٤	٣٠° ٢١' ٩,٢٧٢"	٣١° ١٣' ٥٩,٦٤١"	١١	٣٠° ٢١' ٩,١٩٠"	٣١° ١٣' ٥٧,٨٦٨"	
٥	٣٠° ٢١' ٩,١٦٩"	٣١° ١٣' ٥٩,٣٩٩"	١٢	٣٠° ٢١' ٩,١٤٨"	٣١° ١٣' ٥٧,٢٤٦"	
٦	٣٠° ٢١' ٩,١٣٣"	٣١° ١٣' ٥٨,٨٠٨"	١٣	٣٠° ٢١' ٩,٤٨٨"	٣١° ١٣' ٥٦,٨٠٩"	
٧	٣٠° ٢١' ٩,٠٣٥"	٣١° ١٣' ٥٨,٨١٣"				


البيانات الأساسية للأصل			
جهة الولاية	وزارة التنمية المحلية	جهة التكمية	وزارة التنمية المحلية
جهة الولاية	وزارة التنمية المحلية	جهة التكمية	وزارة التنمية المحلية
اسم الأصل	مباني فقط	العناوين	القاهرة
نوع الأصل	١	الرقم / قسم	قصر النيل
عدد البناي داخل الأصل	تم نقل للقران العاصمة الإدارية	الاستخدام / النشاط	اداري / خدمي
حالة الاستقلال	—	مساحة T٣ (مطبقا لمخطط المساحي للإسكان الفنية)	١٤٥٨.٤٥
مساحة جهة الولاية T٣	اداري / خدمي / سكني	العلامة المميزة	البنك العربي الافريقي الدولي
استخدام المنطقة المحيطة	عدد ٦ شقق ادارية داخل عمارات سكنية	العنوان	٥.٣.٣ شارع البرجاس - جاردن سيتي
وصف الأصل	شارع بدون اسم	وصف الأصل	عدد ٦ شقق ادارية داخل عمارات سكنية
الحد الشمالي البحري	شارع حسن مراد	الحد الجنوبي (القربي)	شارع البرجاس
الحد الشرقي	مكويش النيل	الحد الغربي	شارع خليل انبا
القرب طريق رئيسي	لا يوجد	سند للحكبة	-
التزامات	لا يوجد	التعديات	لا يوجد
موقف النزاع	لا يوجد	نوع التعدي	لا يوجد
ملاحظات	عمارة (٥) شارع البرجاس تشمل شقتين في الدور الرابع بمساحة ٣٣٥٥٨.٩٥ وشقتين في الدور الخامس بمساحة ٣٤٧٥٨.٧٧ (وكلا من شقتي الدور الرابع والخامس عبارة عن فيلا بينهما قسم داخلي ومدخل خاص بالدور الارضي بمساحة ٣٩٣٠.٧٣) عمارة (٦) شارع البرجاس تشمل شقتين بالدور الارضي بمساحة ٣١٨٠ و ٣١٥٠		



سبتمبر ٢٠٢١		كود الأصل TSGSA/٠١/MAT/١٠٠١
محافظه القاهرة		السياحة والآثار

جدول الإحداثيات		
نقاط الإحداثيات	الإحداثيات الشمالي	الإحداثيات الشرقي
١	٣٠° ٣' ٤٨,٦٤٧"	٣١° ١٣' ٠,٩١٣"
٢	٣٠° ٣' ٤٨,٢٠٩"	٣١° ١٣' ١,٩١١"
٣	٣٠° ٣' ٤٦,٨٨٧"	٣١° ١٣' ١,٢٢١"
٤	٣٠° ٣' ٤٧,٣٤٥"	٣١° ١٣' ٠,١٩٣"

البيانات الأساسية للأصل			
جهة الولاية	وزارة السياحة والآثار	جهة التقييم	وزارة السياحة والآثار
اسم الأصل	مقر وزارة السياحة والآثار	للمحافظة	القاهرة
نوع الأصل	١	الركن / قسم	الزمالك
عنوان المبنى داخل الأصل	تم نقل المقر إلى العاصمة الإدارية	الاستخدام / النشاط	إداري
حالة الاستغلال	-	مساحة T٦	١٣٨٦,٦
مساحة جهة الولاية T٦	-	(طبقاً للرفع المساحي للأمانة الفنية)	-
استخدام المنطقة للبيئة	سكني / تجاري / إداري	العلامة المميزة	سفارة بلغاريا
المتون	٣ شارع العادل أبو بكر - الزمالك - القاهرة		
وصف الأصل	الأصل عبارة عن مبني معماري يسير مسكون من (بنووم - فور ارضي - عمدة ٦) - أفوار مشكورة		
الحد الشمالي (الجاري)	شارع الملك فضل	الحد الجنوبي (القائم)	جار سكني
الحد الشرقي	سفارة بلغاريا	الحد الغربي	شارع الملك عادل
الزيب طريق بابسي	١٥ مايو	سند للتعبئة	-
التراصمات	لا يوجد	التحديثات	لا يوجد
موقف النزاع	لا يوجد	نوع التمثيل	لا يوجد
ملاحظات	لا يوجد		



نوفمبر ٢٠٢٣		كود الأصل TSGSA/٠١/MOT/١٠٠١
محافظة القاهرة		وزارة النقل

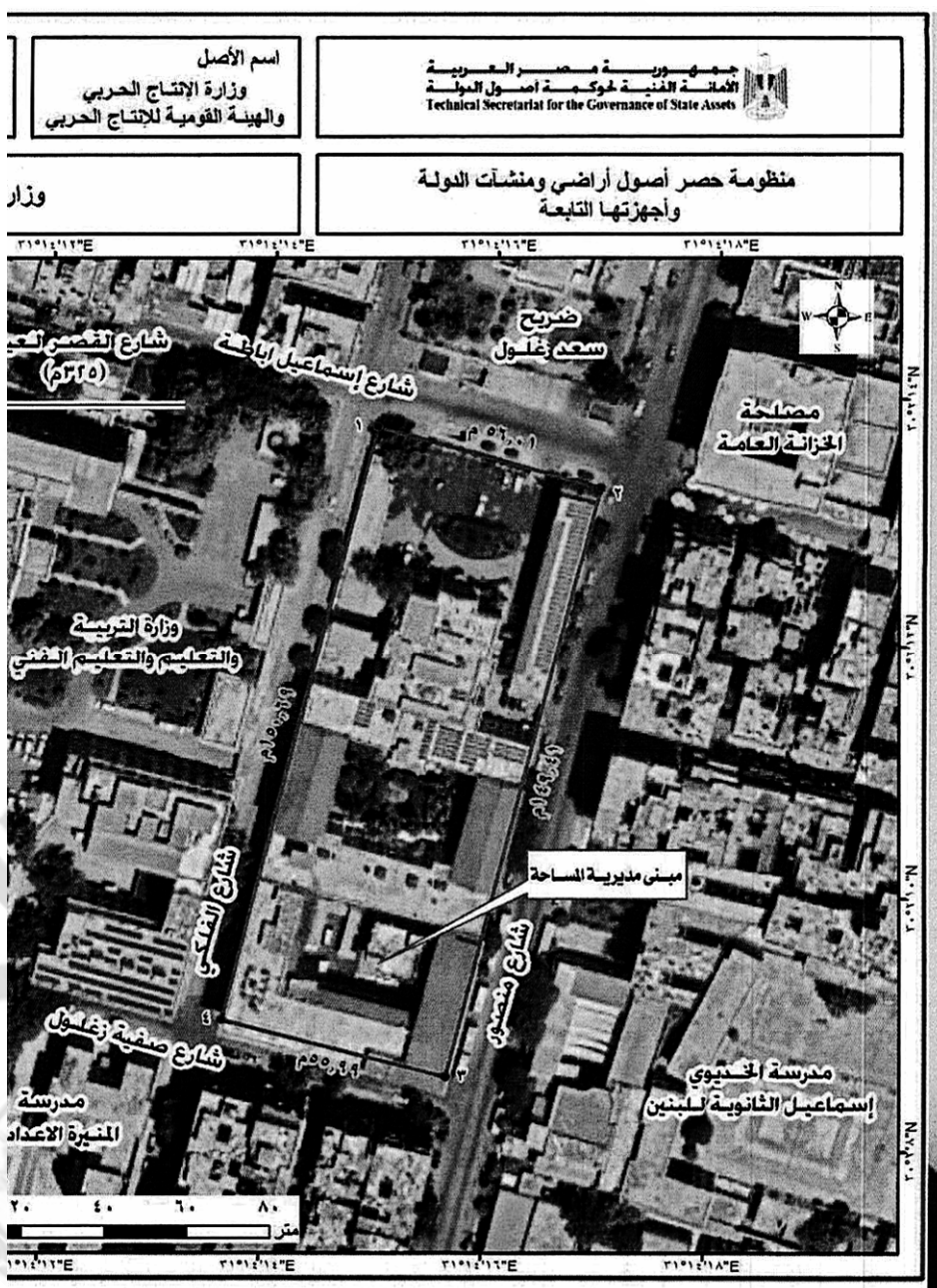
جدول الإحداثيات					
نقطة الإحداثيات	الإحداثيات الشمالي	نقطة الإحداثيات	الإحداثيات الشرقي	الإحداثيات الشمالي	الإحداثيات الشرقي
١	٣٠° ٢١' ٢٩,١٨٤"	١٢	٣١° ١٤' ٨,٨٨٥"	٣١° ١٤' ١٠,٠٢٩"	٣١° ١٤' ١٠,٠٢٩"
٢	٣٠° ٢١' ٢٩,١٠٤"	١٣	٣١° ١٤' ٩,١٦٠"	٣١° ١٤' ١٠,٢٥٦"	٣١° ١٤' ١٠,٢٥٦"
٣	٣٠° ٢١' ٢٨,٨٣٩"	١٤	٣١° ١٤' ٩,٢٧٤"	٣١° ١٤' ١٠,٤١٨"	٣١° ١٤' ١٠,٤١٨"
٤	٣٠° ٢١' ٢٨,٨١٦"	١٥	٣١° ١٤' ٩,٤٣٣"	٣١° ١٤' ١٠,٤٢٦"	٣١° ١٤' ١٠,٤٢٦"
٥	٣٠° ٢١' ٢٧,٧٩٩"	١٦	٣١° ١٤' ٩,١٨٤"	٣١° ١٤' ١٠,٧١٤"	٣١° ١٤' ١٠,٧١٤"
٦	٣٠° ٢١' ٢٧,٧٨٧"	١٧	٣١° ١٤' ٩,٢٦٥"	٣١° ١٤' ١٠,٠٦٨"	٣١° ١٤' ١٠,٠٦٨"
٧	٣٠° ٢١' ٢٧,٥٨٣"	١٨	٣١° ١٤' ٩,٢١٥"	٣٠° ٢١' ٢٥,٤٨٨"	٣٠° ٢١' ٢٥,٤٨٨"
٨	٣٠° ٢١' ٢٧,٤٨٢"	١٩	٣١° ١٤' ٩,٢٧١"	٣١° ١٤' ٨,٥٢٦"	٣١° ١٤' ٨,٥٢٦"
٩	٣٠° ٢١' ٢٧,٤٤٧"	٢٠	٣١° ١٤' ٩,٥٣٣"	٣١° ١٤' ٨,٦٠٢"	٣١° ١٤' ٨,٦٠٢"
١٠	٣٠° ٢١' ٢٧,٣٦٣"	٢١	٣١° ١٤' ٩,٥١٢"	٣١° ١٤' ٨,٨١٠"	٣١° ١٤' ٨,٨١٠"
١١	٣٠° ٢١' ٢٧,٢٥٤"		٣١° ١٤' ١٠,٠١٢"		

البيانات الأساسية للأصل			
جهة الولاية	وزارة النقل	جهة الترخيص	وزارة النقل
اسم الأصل	أرض وسماني	مقر وزارة النقل	القاهرة
نوع الأصل	٣	لترخيص / قسم	عابدين
عدد المباني داخل الأصل	تم نقل المقر الى العاصمة الإدارية	الاستخدام / النشاط	اداري
حالة الاستقلال	-	مساحة ٦٦	٦٠٤٧,٢٥
مساحة جهة الولاية ٦٦	سكني مختلط / ادري / تجاري / صحي	العلامة المميزة	الجمعية الجغرافية المصرية
استخدام المنطقة المحيطة	شارع القصر العيني / كورتيش النيل بجوار الجمعية الجغرافية المصرية - محافظة القاهرة	العثريان	
وصف الأصل	الأصل عبارة عن مقر وزارة النقل يحتوي على (مبنى رئيسي يتكون من دور أرضي - عدد (٥) أدوار علوية وهو بحالة جيدة ويوجد بالمبنى عدد (٦) مصاعد كهربائية بالإضافة الى وجود عناصر الحماية لندنية وقد تم انتقال جميع الموظفين الى العاصمة الإدارية الجديدة فيما عدا الجزء التابع لحي غرب التابع لمحافظة القاهرة ويشغل نصف الدور الرابع علوي والدور الخامس علوي بالكامل) كما يوجد داخل الأصل مبنى مكون من دور واحد مستقل مسجد والأصل محاط بسور وله عدد (١) بوابة	وصف الأصل	
الحد الشمالي (البحري)	الجمعية الجغرافية لمصرية - شارع بدون اسم	الحد الجنوبي (القنلي)	مبنى تابع لمجلس النواب
الحد الشرقي	مجلس الشيوخ (مجلس الشورى سابقا) - مجلس النواب	الحد الغربي	شارع القصر العيني / كورتيش النيل
أقرب طريق رئيسي	شارع القصر العيني / كورتيش النيل	سند الملكية	غير معلوم
التراخيص	لا يوجد	التعهدات	لا يوجد
موقف النزاع	لا يوجد	نوع التعهدات	لا يوجد
ملاحظات	١. مبنى رئيسي بمساحة (٢٦٢٠٠٠) - مسجد بمساحة (٢٥٤٣) . ٢. مساحة الرقع طبقاً للإرشاد . ٣. تم انتقال جميع الموظفين الى العاصمة الإدارية الجديدة فيما عدا الجزء الذي التابع لحي غرب التابع لمحافظة القاهرة ويشغل نصف الدور الرابع علوي والدور الخامس علوي بالكامل.		



٣١°١٤'١٢" E
 ٣٠°٢١'٢٧" N
 ٣١°١٤'١٢" E
 ٣٠°٢١'٢٧" N





نوفمبر ٢٠٢٣		كود الأصل TSGSA/٠١/MPA/١٠٠١
محافظة القاهرة		ة الإنتاج الحربي

جدول الإحداثيات		
الإحداثى الشرقي	الإحداثى الشمالي	نقاط الإحداثيات
٣١° ١٤' ١٥,١٤٩"	٣٠° ٢' ١٣,٧١٤"	١
٣١° ١٤' ١٧,١٧٠"	٣٠° ٢' ١٣,٢٤٦"	٢
٣١° ١٤' ١٥,٨٥٩"	٣٠° ٢' ٨,٥٣٠"	٣
٣١° ١٤' ١٣,٨٢٧"	٣٠° ٢' ٨,٩٥٧"	٤

البيانات الأساسية للأصل			
جهة الولاية	وزارة الإنتاج الحربي	جهة التامة	وزارة الإنتاج الحربي
اسم الأصل	وزارة الإنتاج الحربي والهيئة القومية للإنتاج الحربي		
نوع الأصل	أرض ومباني	لمحافظة	القاهرة
عدد الأوراق داخل الأصل	٤	الرقم / قسم	السيدة زينب
حالة الاستقلال	تم نقل للقر إلى العاصمة الإدارية	الاستخدام / النشاط	إداري
مساحة جهة الولاية م ^٢	-	مساحة م ^٢	٨٤٠٣,٠٤
استخدام المنطقة للخدمة	سكني / إداري / خدمي / تربي / تعليمي	مطابق للدرج للساحي للأمانة الفنية)	ضريح سعد زغلول
العنوان	شارع اسماعيل اهلالة - امام ضريح سعد زغلول - شياخة خيت - قسم السيدة زينب - محافظة القاهرة		
وصف الأصل	الأصل عبارة عن مقر لوزارة الإنتاج الحربي والهيئة القومية للإنتاج الحربي يحتوي على (مبنى ديوان عام الوزارة (القصر) مكون من أرض - أول - مبنى قطاع لواء البشرية وشؤون الأمانة العامة مكون من أرض ٣ دور - وسقف الدور الأخير من الخشب - عدد (٣) مبنى للهيئة القومية للإنتاج الحربي يتكون كل منهم من دور أرضي ٣ دور) ، جراج للسيارات الخاصة بمسؤولي الوزارة - جراج للوزارة - حديقة ، والأصل محاط بسور من جهة واحدة وله عدد (٥) مداخل للسيارات وعدد (٢) مدخل للأفراد .		
الحد الشمالي (البحري)	شارع اسماعيل اهلالة	الحد الجنوبي (القبلي)	شارع صفية زغلول
الحد الشرقي	شارع منصور	الحد الغربي	شارع الفلكي
القرب طريق رئيسي	شارع القصر العيني	سند الملكية	عقد بيع نهائي / قرار محافظة القاهرة رقم (٧٨٣) لسنة ١٩٩٣
التزامات	لا يوجد	التعهدات	لا يوجد
موقف النزاع	لا يوجد	نوع التمثيل	لا يوجد
الملاحظات	مساحة الرق طبقاً للإرشاد - يوجد مبنى مديرية لساحة مكون من ٤ ادوار داخل الأصل بمساحة ١٥١,٦٩ م ^٢ تقريبا وهو خارج حيازة وزارة الإنتاج الحربي - للقرحالي من تاريخ ٢٠٢٣/٧/١٠ ويتواجد به افراد الأمن الإداري بالإضافة إلى مجموعة من الجنود لخدمة للقرحالي - مبنى ديوان عام الوزارة (القصر) بمساحة ١٢٢٢,٤٧ م ^٢ تقريبا - مبنى قطاع لواء البشرية وشؤون الأمانة العامة بمساحة ٧٠٥٥٠ م ^٢ تقريبا - عدد (٢) مبنى للهيئة القومية للإنتاج الحربي بإجمالي بمساحة ٣١٦٨,٦٧ م ^٢ تقريبا		



نوفمبر
٢٠٢٣



كود الأصل
TSGSA/٠١/MSIT/١٠٠١

محافظة
القاهرة

وين والتجارة الداخلية

جدول الإحداثيات

نقاط الإحداثيات	الإحداثى الشمالي	الإحداثى الشرقي	نقاط الإحداثيات	الإحداثى الشمالي	الإحداثى الشرقي
١	٣٠° ٢' ١٢,٧٦٢"	٣١° ١٤' ٩,٢٤٣"	٨	٣٠° ٢' ١٣,٥٤٠"	٣١° ١٤' ٧,٧٦٦"
٢	٣٠° ٢' ١٢,٨٣٢"	٣١° ١٤' ٨,٩٤١"	٩	٣٠° ٢' ١٢,١٣٣"	٣١° ١٤' ٧,٢٧٠"
٣	٣٠° ٢' ١٣,٢٥٨"	٣١° ١٤' ٩,٠٧١"	١٠	٣٠° ٢' ١٢,٩٧٥"	٣١° ١٤' ٥,١٧٣"
٤	٣٠° ٢' ١٣,٣٣٠"	٣١° ١٤' ٨,٧٣٨"	١١	٣٠° ٢' ١٣,٩٤١"	٣١° ١٤' ٥,٥٠٣"
٥	٣٠° ٢' ١٣,١٥٢"	٣١° ١٤' ٨,٦٨٨"	١٢	٣٠° ٢' ١٤,٢٠١"	٣١° ١٤' ٤,٣٤٢"
٦	٣٠° ٢' ١٣,٢٤٩"	٣١° ١٤' ٨,٢٣٩"	١٣	٣٠° ٢' ١١,٢٧٦"	٣١° ١٤' ٣,٤٨٠"
٧	٣٠° ٢' ١٣,٤٢٧"	٣١° ١٤' ٨,٢٩٠"	١٤	٣٠° ٢' ١٠,١٤٤"	٣١° ١٤' ٨,٤٤٠"

جهة الولاية	وزارة التعمير والتجارة الداخلية	جهة التعمير	وزارة التعمير والتجارة الداخلية
اسم الأصل	وزارة التعمير والتجارة الداخلية		
نوع الأصل	أرض ومباني	المحافظة	القاهرة
عدد اللباني داخل الأصل	١٣	المركز / قسم	السيدة زينب
حالة الاستقلال	تم نقل المقر إلى العاصمة الإدارية	الاستخدام / النشاط	إداري
مساحة جهة الولاية م ^٢	-	مساحة م ^٢ (طبقاً لرفع المساحة الفنية)	١٠٥٧٥,٨٦
استخدام المنطقة المحيطة	سكني مختلط / تعليمي / تجاري / ديني	العلامة للميزة	وزارة الإسكان والمرافق والمجمعات العمرانية
الضمان	٩٩ شارع القصر العيني - قسم السيدة زينب - محافظة القاهرة		
وصف الأصل	الأصل عبارة عن مقر لوكالة التعمير والتجارة الداخلية وشركة مباحث قشورين ويحتوي الأصل على عدد (١٢) مبنى وهم (مبنى هيئة السلع التموينية - مبنى خدمة المواطنين - مبنى ١ - مبنى ب.ب - مبنى الفيلا - ملحق الفيلا - مبنى شئون العاملين - مبنى الورش والمخازن - مبنى شركة مباحث التعمير - غرفة الأرشيف - غرفة كهرباء - غرفة أمن - وحديقة بالأصل سور من الجهة جميع الجهات فيما عدا جزء من الجهة الشمالية. ويوجد عدد (١٧) بوابات مزينة في الجهة الجنوبية والغربية.		
الحد الشمالي (البحري)	وزارة الإسكان والمرافق والمجمعات العمرانية ووزارة التعليم العالي والبحث العلمي (أكاديمية البحث العلمي)	الحد الجنوبي (القبلي)	شارع صفيحة زهاور
الحد الشرقي	وزارة التربية والتعليم والتعليم الفني	الحد الغربي	شارع القصر العيني
القرى حديق رئيسي	شارع القصر العيني	سند الملكية	شع معلوم
الزراعات	لا يوجد	التعدادات	لا يوجد
موقف الترخ	لا يوجد	نوع التعمير	لا يوجد
ملاحظات	<p>مبنى هيئة السلع التموينية بمساحة (١٠٠٨٨٢ م^٢) - مبنى خدمة المواطنين بمساحة (٣٨٧٧١ م^٢) - مبنى ١ بمساحة (٣٥٤٤٤ م^٢) - مبنى ب بمساحة (١٥٩٥٠ م^٢) - مبنى الفيلا بمساحة (٣٥٩٣١ م^٢) - ملحق الفيلا بمساحة (٣٢١٣١٦ م^٢) - مبنى شئون العاملين بمساحة (٣٩٢٨١٦ م^٢) - مبنى الورش والمخازن بمساحة (٢١٣٦٢٤ م^٢) - مبنى شركة الأرشيف بمساحة (٣٥١٨٦ م^٢) - غرفة الأرشيف بمساحة (٣٤٦٦٧ م^٢) - غرفة كهرباء بمساحة (٣٨١١٤٤ م^٢) - غرفة أمن بمساحة (٣٩٧٠٧٦ م^٢).</p>		



نوفمبر ٢٠٢٣	 <p style="text-align: center;">القاهرة السيدة زينب</p>	كود الأصل TSGSA/٠١/MOH/١٠٠١
محافظة القاهرة		الجهة الصحية والسكن

الإحداثيات الشمالي	الإحداثيات الشرقي	نقاط الإحداثيات	الإحداثيات الشمالي	الإحداثيات الشرقي
٣٠°٢٢'٠٠.٤٢٢"	٣١°١٤'١٥.٣٩٠"	٧	٣٠°٢٢'٢٢.٩٨١"	٣١°١٤'١٢.٠١٢"
٣٠°٢٢'٠٠.٤٦٦"	٣١°١٤'١٥.١٧٩"	٨	٣٠°٢٢'٢١.٩٠٨"	٣١°١٤'١٦.٩٢٠"
٣٠°٢٢'٠٠.٣٧٤"	٣١°١٤'١٥.١٥٣"	٩	٣٠°٢٢'٢٠.٣٧٧"	٣١°١٤'١٦.٤٧٦"
٣٠°٢٢'٠٠.٦٢١"	٣١°١٤'١٤.٠٧٤"	١٠	٣٠°٢٢'٢٠.٤٩٢"	٣١°١٤'١٥.٩٦١"
٣٠°٢٢'٠٠.١٤٩"	٣١°١٤'١٣.٩٤٠"	١١	٣٠°٢٢'٢٠.٢٠٧"	٣١°١٤'١٥.٨٧٧"
٣٠°٢٢'٠٠.٦٧٧"	٣١°١٤'١١.٤٠١"	١٢	٣٠°٢٢'٢٠.٣٢٦"	٣١°١٤'١٥.٣٦١"

جهة البلدية	وزارة الصحة والسكن	جهة الترخيص	وزارة الصحة والسكن
اسم الأصل	مقر ديوان عام وزارة الصحة والسكن	محافظة القاهرة	مقر ديوان عام وزارة الصحة والسكن
نوع الأصل	أرض ومباني	التخطيط	التخطيط
عدد المباني داخل الأصل	١٣	التخطيط / اسم	السيدة زينب
حالة الاستغلال	تم نقل مقر الى العاصمة الإدارية	الاستخدام / المنشأ	إداري
مساحة جهة البلدية	-	مساحة	٨٦٤٩.٧٣
استخدام المنطقة المحيطة	سكني مختلط / إداري / تجاري / صناعي	مطابق للرفع للمساكن للأمانة الفنية	مجلس النواب
العنوان	شارع مجلس الشعب أمام مجلس النواب - السيدة زينب - محافظة القاهرة		
وصف الأصل	الأصل عبارة من مقر ديوان عام وزارة الصحة والسكن وهو عبارة عن مباني رئيسي مكون من دور أرضي - عدد (١) دور علوي وهو عبارة جنية - مباني المجمع الإداري الجديد مكون من دور أرضي - عدد (١٥) الدور العلوية - مباني مركز الخدمات مكون من دور أرضي - عدد (٢) الدور العلوية - المجمع الإداري القديم مكون من دور أرضي - عدد (١١) الدور العلوية - مباني الإدارة الهندسية مكون من دور أرضي - مباني تشييد الأسرة مكون من دور أرضي - دور علوي - مباني الأمن مكون من دور أرضي - عدد (٢) الدور العلوية - (٢) غرف أمن - عدد (٢) غرف مطبخ والأصل محتاط بصور وله عدد (٥٥) بوحدات		
الحد الشمالي (البحري)	شارع مجلس الشعب	الحد الجنوبي (الشمالي)	مصلحة الضرائب - شارع حسين حجازي
الحد الشرقي	شارع الفطحي	الحد الغربي	مقر رئاسة مجلس الوزراء
القرب طريق رئيسي	شارع مجلس الشعب	سكة القطرية	شع معلوم
التراخيص	لا يوجد	التراخيص	لا يوجد
موقف الترخيص	لا يوجد	نوع الترخيص	لا يوجد
ملاحظات	١- مباني رئيسي بمساحة (٢١٠٠) م ^٢ - مباني المجمع الإداري الجديد بمساحة (٢١٠٠) م ^٢ - مباني مركز الخدمات بمساحة (٢١٧٧) م ^٢ - المجمع الإداري القديم بمساحة (١٥٠٠) م ^٢ - مباني الإدارة الهندسية بمساحة (٢١٦١) م ^٢ - مباني تشييد الأسرة بمساحة (٢١٤٢) م ^٢ - مباني الأمن بمساحة (٢٨٢٢) م ^٢ - مساحة الربع علوي للأرض. - جميع المباني غير مستغلة هذا مباني المجمع الإداري الجديد - مباني الأمن بطرف الأمن .		



توفيقير
٢٠٢٣

محافظة
القاهرة

كود الأصل
TSGSA/٠١/MHUC/١٠٠١


المرافق والمجمعات العمرانية

جدول الإحداثيات

نقاط الإحداثيات	الإحداثى الشمالي	الإحداثى الشرقي	نقاط الإحداثيات	الإحداثى الشمالي	الإحداثى الشرقي
١	٣٠° ٢' ١٥,١٢٧"	٣١° ١٤' ٩,٦٣٩"	١١	٣٠° ٢' ١٣,٥٤٠"	٣١° ١٤' ٧,٧٦٦"
٢	٣٠° ٢' ١٤,٨٥٧"	٣١° ١٤' ٩,٥٥٦"	١٢	٣٠° ٢' ١٢,١٣٣"	٣١° ١٤' ٧,٢٧٠"
٣	٣٠° ٢' ١٤,٧٨٦"	٣١° ١٤' ٩,٨٦٥"	١٣	٣٠° ٢' ١٢,٩٧٥"	٣١° ١٤' ٥,١٧٣"
٤	٣٠° ٢' ١٢,٧٦٢"	٣١° ١٤' ٩,٢٤٣"	١٤	٣٠° ٢' ١٤,٠٥٥"	٣١° ١٤' ٥,٥٤٢"
٥	٣٠° ٢' ١٢,٨٣٢"	٣١° ١٤' ٨,٩٤١"	١٥	٣٠° ٢' ١٣,٩٧١"	٣١° ١٤' ٥,٩١٨"
٦	٣٠° ٢' ١٣,٢٥٨"	٣١° ١٤' ٩,٠٧١"	١٦	٣٠° ٢' ١٥,٨٤٧"	٣١° ١٤' ٦,٥٢١"
٧	٣٠° ٢' ١٣,٣٣٠"	٣١° ١٤' ٨,٧٣٨"	١٧	٣٠° ٢' ١٦,٨٠٩"	٣١° ١٤' ٩,٦٢٥"
٨	٣٠° ٢' ١٣,١٥٢"	٣١° ١٤' ٨,٦٨٨"	١٨	٣٠° ٢' ١٥,٧١٩"	٣١° ١٤' ٩,٣٢٤"
٩	٣٠° ٢' ١٣,٢٤٩"	٣١° ١٤' ٨,٢٣٩"	١٩	٣٠° ٢' ١٥,٩٤٧"	٣١° ١٤' ٨,٢٣٣"
١٠	٣٠° ٢' ١٣,٤٢٧"	٣١° ١٤' ٨,٢٩٠"	٢٠	٣٠° ٢' ١٧,٠٣٧"	٣١° ١٤' ٨,٥٣٤"

السمات الأساسية للأصل			
جهة الولاية	وزارة الإسكان والمرافق والمجمعات العمرانية	جهة التسمية	وزارة الإسكان والمرافق والمجمعات العمرانية
اسم الأصل	أرض ومبانى	المحافظة	القاهرة
نوع الأصل	١٥	المركز / قسم	السيدة زينب
عدد المباني داخل الأصل	تم نقل المقر الى العاصمة الإدارية	الاستخدام / النشاط	ادارى
حالة الاستقلال	-	مساحة م²	٩٣١٨,٩٩
مساحة جهة الولاية م²	-	دقيقة للرفع لمساحي للأمانة الفنية	
استخدام المنطقة للخدمة	سكني مستقل / تعليمي / تجاري / ديني	العلامة للخدمة	وزارة التربية والتعليم والتعليم الفني
الضوابط	١- شارع اسماعيل اهاقفة متفرع من شارع قصر الصهيبي - قسم السيدة زينب - محافظة القاهرة		
وصف الأصل	الأصل عبارة عن مقر لوزارة الإسكان والمرافق والمجمعات العمرانية والهيئة العامة للتخطيط العمراني، يتشتمل الأصل على عدد (١٥) مبنى وهم (مبنى وزارة الإسكان - مبنى الهيئة العامة للتخطيط العمراني - مبنى خدمة المواطنين - مبنى سكرتارية الأمن - مبنى مجمع الخزن - مكتب الحركة - أسطحة الحركة - مبنى الورش والمخازن والمخالفات الإدارية - مبنى البوابة - عدد (٦) غرفة للأمن - عدد (٦) غرف كهرباء، كما يوجد خارج سور الوزارة جراج تابع لهيئة للمجمعات العمرانية، ويهبط بالأصل سور من جميع الجهات ماعدا جزء من الجهة الجنوبية الفاصل بينه وبين وزارة الترميم والتجارة الداخلية، ويوجد عدد (٦) بوابة في الجهة الشمالية من الأصل.		
الحد الشمالي (البحري)	شارع اسماعيل اهاقفة - شارع ضريح سعد	الحد الجنوبي (القبلي)	وزارة الترميم والتجارة الداخلية - شارع اسماعيل اهاقفة
الحد الشرقي	شارع الترميم والتجارة الداخلية - جاز سكني	الحد الغربي	العلمي والتكنولوجيا ووزارة الترميم والتجارة الداخلية
الحد الغربي	شارع القصر العيني	سند الملكية	شبح معلوم
الضرائب	لا يوجد	التصاريح	لا يوجد
موقف التزاح	لا يوجد	نوع التسمي	لا يوجد
ملاحظات	مبنى وزارة الإسكان ومساحة (٦٦٧٨,٨١) م² - مبنى الهيئة العامة للتخطيط العمراني ومساحة (٦٥٣,١٦) م² - مبنى خدمة المواطنين ومساحة (٦٥٣,١٦) م² - مبنى سكرتارية الأمن ومساحة (٦٦٩,٨٨) م² - مبنى مجمع الخزن ومساحة (٢٠٠,٦٦) م² - مكتب الحركة ومساحة (٦٠٥,٥١) م² - أسطحة الحركة ومساحة (٦٤٣,٣١) م² - مبنى الورش والمخازن والمخالفات الإدارية ومساحة (٦٤٣,٦١) م² - مبنى البوابة ومساحة (٦٦٥,٦٦) م² - عدد (٦) غرفة للأمن ومساحة (٦٨٠,١٥) م² - عدد (٦) غرف كهرباء ومساحة (١٧٥,٥٩) م² - جراج تابع لهيئة المجمعات العمرانية ومساحة (٢٧,٦٧) م².		





نوفمبر ٢٠٢٣		كود الأصل TSGSA/٠١/MOSS/١٠٠٣
محافظة القاهرة	التضامن الإجتماعي	

جدول الإحداثيات		
نقاط الإحداثيات	الإحداثى الشمالي	الإحداثى الشرقي
١	٣٠° ٢' ٣١,٥٦٩"	٣١° ١٤' ١٢,٧٨٩"
٢	٣٠° ٢' ٣٠,٩٢١"	٣١° ١٤' ١٥,٨٥٩"
٣	٣٠° ٢' ٣٠,٤٦٧"	٣١° ١٤' ١٥,٧٣٢"
٤	٣٠° ٢' ٣١,١١٤"	٣١° ١٤' ١٢,٦٦٢"

البيانات الأساسية للأصل			
جهة الولاية	وزارة التضامن الإجتماعي	جهة التابعة	وزارة التضامن الإجتماعي
اسم الأصل	وزارة التضامن الإجتماعي (البي القديم) (شارع الشيخ ريحان)		
نوع الأصل	مباني فقط	المحافظة	القاهرة
عدد المباني داخل الأصل	١	الرقم / اسم	عابدين
حالة الاستغلال	تم نقل مقر إلى العاصمة الإدارية	الاستخدام / التسمية	إداري
مساحة جهة الولاية م ^٢	-	مساحة م ^٢	١٢١٨,٣٧
استخدام للمنطقة المحيطة	سكني متوسطة / إداري / تجاري / صحي	العلامة لتسمية	مجلس الشيوخ (مجلس الشورى سابقاً)
المعنوان	شارع الشيخ ريحان أمام مجلس الشيوخ (مجلس الشورى سابقاً) - عابدين - محافظة القاهرة		
وصف الأصل	الأصل عبارة عن مقر وزارة التضامن الإجتماعي (البي القديم) وهو عبارة عن مبني مكون من دور أرضي - عدد (٦) دور علوي وهو عبارة جهة يوجد بالمبنى عدد (١) مصعد كهربائي بالإضافة إلى وجود مناسيب العمارة للتدبير وهناك جزء من المبنى والدور الثاني علوي يشغله مجلس الشيوخ (مجلس الشورى سابقاً) ، بإجمالي عدد (١٥) مكتب بينما يوجد بالدور الأرضي مكتبين يوجد .		
الحد الشمالي (البحري)	شارع الشيخ ريحان	الحد الجنوبي (القبلي)	مجلس الشيوخ (مجلس الشورى سابقاً)
الحد الشرقي	المعامل المركزية لوزارة الصحة والتأمين الصحي	الحد الغربي	مركز البحوث العلمية
أقرب طريق رئيسي	شارع الشيخ ريحان	سند الملكية	غير معلوم
التراسات	لا يوجد	التصديقات	لا يوجد
موقف التزاح	لا يوجد	نوع التصدي	لا يوجد
ملاحظات	١- مساحة فروع طريق الارشاد . ٢- هناك جزء من المبنى بالدور الثاني علوي يشغله بعض الموظفين لمجلس الشيوخ (مجلس الشورى سابقاً) ، بإجمالي عدد (١٥) مكتب بينما يوجد بالدور الأرضي مكتبين يوجد . ٣ - الأصل له عدد (١) بوليه (بوليه مشتركة بين وزارة التضامن الإجتماعي وبين مجلس الشيوخ (مجلس الشورى سابقاً) .		

ديسمبر ٢٠٢٣		كود الأصل TSGSA/٠١/MTI/١٠٠٢
محافظة القاهرة		التجارة والصناعة

جدول الإحداثيات		
الإحداثيات الشرقي	الإحداثيات الشمالي	نقاط الإحداثيات
٣١° ١٤' ٩,٢٣٣"	٣٠° ٢١' ٣١,١٦٧"	١
٣١° ١٤' ١٠,٠٣١"	٣٠° ٢١' ٣١,٠٠٠"	٢
٣١° ١٤' ٩,٧٣٨"	٣٠° ٢١' ٢٩,٨٨٤"	٣
٣١° ١٤' ٩,١١٦"	٣٠° ٢١' ٣٠,٠٢٤"	٤
٣١° ١٤' ٩,١٢٧"	٣٠° ٢١' ٣٠,٠٦٩"	٥
٣١° ١٤' ٨,٩٣٣"	٣٠° ٢١' ٣٠,١١٣"	٦

البيانات الأساسية للأصل			
جهة الولاية	وزارة التجارة والصناعة	جهة التامة	وزارة التجارة والصناعة
اسم الأصل	مقر مبادرة التجارة الخضراء	محافظة القاهرة	محافظة القاهرة
نوع الأصل	أرض ومباني	الركن / رقم	عابدين
عدد النيات داخل الأصل	١	الاستخدام / النشاط	إداري
حالة الاستغلال	غير مستغل	مساحة م	٧٧٤,٧٠
مساحة جهة الولاية م	-	رطباً للرفع المساحي للأمانة التقنية	البنك الزراعي المصري
استخدام المنطقة المحيطة	سكني مفكك / إداري / تجاري / صني	العلامة المميزة	
التنوان	شارع القصر العيني / كورنيش النيل بجوار امام البنك الزراعي لمصري - محافظة القاهرة		
وصف الأصل	الأصل عبارة عن مقر لمبادرة التجارة الخضراء التابع لوزارة التجارة والصناعة ويتكون من مباني مسكونة من دور أرض - دور أول علوي (١) و هو تابع مستغل ومغطى بمسور وله عدد (٦) بوابة		
العدد الشمالي (البحري)	الجمع العلمي	العدد الجنوبي (القبلي)	مجلس الشيوخ (مجلس الشورى سابقاً)
العدد الشرقي	مجلس الشيوخ (مجلس الشورى سابقاً)	العدد الغربي	شارع القصر العيني / كورنيش النيل
أقرب طريق رئيسي	شارع القصر العيني / كورنيش النيل	سند الملكية	غير معلوم
المزاومات	لا يوجد	التعهدات	لا يوجد
موقف النزاع	لا يوجد	نوع التصرف	لا يوجد
ملاحظات		مساحة الرفع طبوغرافياً للأرشاد - مساحة التمسار الرئيسي ٧٤٦٠	

طبعت بالهيئة العامة لشئون المطابع الأميرية

رئيس مجلس الإدارة

محاسب/ أشرف إمام عبد السلام

رقم الإيداع بدار الكتب ٦٥ لسنة ٢٠٢٤

٥٥٩ - ٢٠٢٤/١/٢٣ - ٢٠٢٣ / ٢٥٦٧٧

